



Senso di lettura dell'anello dal basso verso l'alto

CRONISTORIA DI VITA - osservazioni inviate da Enrico MESCHINI



Fenicottero inanellato il 02.08.1995 (pulcino non volante) , Etg. du Fangassier - Bouches-du-Rhône - FRANCIA (N43°25'40" , E04°37'44")

Anello colorato : CHLA in Nero su fondo Giallo. Anello in metallo : P6945

Sesso stimato a partire dalle osservazioni : Femmina

Data	Anello	Sesso	Luogo d'osservazione	Comportamento	Commenti	Osservatori	Kms
04.09.1995	CHLA ↑		Etg. du Fangassier, Clos 1 (N43°25'45"/E04°37'29") - Bouches-du-Rhône - FRANCIA			Christophe TOURENQ	1
07.09.1995	CHLA ↑		Etg. de Campagnol (N43°05'59"/E03°02'41") - Aude - FRANCIA			Dominique CLÉMENT	134
28.12.1996	CHLA ↑		Laguna di Ponente di Orbetello (N42°27'/E11°12') - Grosseto - ITALIA			Marco SCUTELLÀ	802
18.01.1997	CHLA ↑		Bocca d'Ombrone (Parco della Maremma) (N42°41'00"/E11°01'00") - Grosseto - ITALIA			Nicola BACCETTI	832
13.05.1997	CHLA ↑		Diaccia Botrona (N42°42'00"/E11°01'00") - Grosseto - ITALIA			Marco SCUTELLÀ	833
04.06.1997	CHLA ↑		Diaccia Botrona (N42°42'00"/E11°01'00") - Grosseto - ITALIA			Marco SCUTELLÀ	833
09.04.1998	CHLA ↑		Laguna di Ponente di Orbetello, Stagnino (N42°27'00"/E11°12'00") - Grosseto - ITALIA			Marco SCUTELLÀ	865
03.11.1998	CHLA ↑	F	Diaccia Botrona (N42°42'00"/E11°01'00") - Grosseto - ITALIA			Mike SMART	897
01.04.2003	CHLA		Saline di Comacchio (N44°39'/E12°12') - Ferrara - ITALIA			Adriano De FAVERI	1133
09.06.2003	CHLA		Diaccia Botrona (N42°42'00"/E11°01'00") - Grosseto - ITALIA			Pietro GIOVACCHINI	1369
08.12.2006	CHLA ↑		Diaccia Botrona (N42°42'/E11°01') - Grosseto - ITALIA		FeniDay	Fausto CORSI e Federico SPAGNOLI	1369
01.03.2007	CHLA ↑		Saline di Comacchio (N44°39'00"/E12°12'00") - Ferrara - ITALIA			Giovanni ARVEDA	1606
10.05.2007	CHLA ↑	M	Saline di Comacchio (N44°39'00"/E12°12'00") - Ferrara - ITALIA	In coppia		Giovanni ARVEDA	1606
02.03.2008	CHLA ↑		Diaccia Botrona, Casa Ximenes (N42°42'00"/E11°01'00") - Grosseto - ITALIA		129 ind.	Pietro GIOVACCHINI	1842
26.08.2010	CHLA ↑		Etg. des Pesquiers, Bassin J ou Partènements de la Capte (N43°03'34"/E06°08'40") - Var - FRANCIA			Yohan CHARBONNIER e Emilie LEFOL	2240
22.09.2010	CHLA ↑		Diaccia Botrona, Angolo N-O (N42°42'00"/E11°01'00") - Grosseto - ITALIA		Gruppo 80 ind.	Fausto CORSI e Sarah CORSI	2639
28.09.2010	CHLA ↑		Diaccia Botrona, Angolo N-O (N42°42'00"/E11°01'00") - Grosseto - ITALIA		Gruppo 7 ind.	Fausto CORSI e Sarah CORSI	2639
29.09.2010	CHLA ↑		Diaccia Botrona, Angolo N-O (N42°42'00"/E11°01'00") - Grosseto - ITALIA		Gruppo 99 ind.	Fausto CORSI e Sarah CORSI	2639
13.04.2011	CHLA ↑		Valli di Comacchio (N44°36'00"/E12°11'00") - Ferrara - ITALIA			Federico Linneo MONTANARI	2869
01.09.2012	CHLA ↑		Valle Furlana / Valle Lavadena (N44°34'/E12°11') - Ravenna - ITALIA			Ciro ZINI	2873
26.04.2015	CHLA ↑		Saline di Cervia (N44°16'00"/E12°19'00") - Ravenna - ITALIA			Federico Linneo MONTANARI	2908
27.08.2015	CHLA ↑		Saline di Cervia (N44°16'00"/E12°19'00") - Ravenna - ITALIA		(81) Lettura di anello colorato alla zampa.	Piero BONVICINI	2908
24.06.2016	CHLA ↑		Saline di Cervia (N44°16'00"/E12°19'00") - Ravenna - ITALIA			Federico Linneo MONTANARI	2908
03.10.2017	CHLA ↑		Saline di Cervia (N44°16'00"/E12°19'00") - Ravenna - ITALIA			Gabriele FERRARI e Roberta CORSI	2908
29.05.2020	CHLA ↑	F	Saline di Comacchio (N44°39'00"/E12°12'00") - Ferrara - ITALIA	In coppia con soggetto inanellato	M con anello blu non leggibile	Giovanni ARVEDA	2951
24.06.2020	CHLA ↓		Saline di Cervia (N44°16'00"/E12°19'00") - Ravenna - ITALIA			Maurizio SAMORÌ e Gaia SAMORÌ	2995
23.01.2021	CHLA ↑		Diaccia Botrona (N42°42'/E11°01') - Grosseto - ITALIA		photo	Guido PAPPAGALLO	3198
14.07.2021	CHLA ↑		Diaccia Botrona (N42°42'/E11°01') - Grosseto - ITALIA			Pietro GIOVACCHINI	3198
23.11.2021	CHLA ↑		Diaccia Botrona (N42°42'/E11°01') - Grosseto - ITALIA		photo	Giovanni CAPPELLI	3198
05.12.2021	CHLA ↑		Diaccia Botrona (N42°42'/E11°01') - Grosseto - ITALIA		Feniday 2021. Colorato DX. Controllati 301 su 590, letti 11, non letti 5.	Enrico MESCHINI	3198



Senso di lettura dell'anello
dal basso verso l'alto

CRONISTORIA DI VITA - osservazioni inviate da Enrico MESCHINI

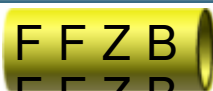


Fenicottero inanellato il 02.08.1995 (pulcino non volante) , Etg. du Fangassier - Bouches-du-Rhône - FRANCIA (N43°25'40", E04°37'44")

Anello colorato : CHLA in Nero su fondo Giallo. Anello in metallo : P6945

Sesso stimato a partire dalle osservazioni : Femmina

Data	Anello	Sesso	Luogo d'osservazione	Comportamento	Commenti	Osservatori	Kms
22.12.2021	CHLA ↑		Diaccia Botrona (N42°42'/E11°01') - Grosseto - ITALIA		Foto. 1458 fenicotteri in totale.	Marco SCUTELLÀ e Fernando BOICCADAMO	3198



Senso di lettura dell'anello dall'alto in basso

CRONISTORIA DI VITA - osservazioni inviate da Fabio CILEA



Fenicottero inanellato il 29.07.2003 (pulcino non volante) , Etg. du Fangassier - Bouches-du-Rhône - FRANCIA (N43°25'40" , E04°37'44")

Anello colorato : FFZB in Nero su fondo Giallo. Anello in metallo : X2743

Sesso sconosciuto

Data	Anello	Sesso	Luogo d'osservazione	Comportamento	Commenti	Osservatori	Kms
25.10.2003	FFZB		Laguna di Mistras / Pauli Acqua Urchi, Laguna di Mistras (N39°54'41"/E08°29'01") - Oristano (Sardegna) - ITALIA			Maurizio PORCU	504
15.09.2010	FFZB	↓	Pantano Longarini / Cuba, Pantano Longarini (N36°41'00"/E15°05'00") - Siracusa (Sicilia) - ITALIA			Renzo IENTILE	1181
29.09.2010	FFZB	↓	Pantano Longarini / Cuba, Pantano Longarini (N36°41'00"/E15°05'00") - Siracusa (Sicilia) - ITALIA			Renzo IENTILE	1181
17.10.2010	FFZB	↓	Pantano di Vendicari, Pantano Roveto (N36°48'00"/E15°06'00") - Siracusa (Sicilia) - ITALIA		Letto con Renzo IENTILE	Barbara BOTTINI e Paolo GALASSO	1194
06.11.2010	FFZB	↓	Pantano di Vendicari, Pantano Roveto (N36°48'00"/E15°06'00") - Siracusa (Sicilia) - ITALIA			Renzo IENTILE	1194
17.01.2011	FFZB	↓	Pantano di Vendicari, Pantano Grande (N36°48'00"/E15°06'00") - Siracusa (Sicilia) - ITALIA			Renzo IENTILE	1194
17.05.2011	FFZB	↓	Etg. du Fangassier, H26X / Clos 2 (N43°25'34"/E04°37'59") - Bouches-du-Rhône - FRANCIA	Creduto nidificate (uovo / pulcino non visti)		Antoine ARNAUD	1194
14.06.2014	FFZB	↑	Saline di Quartu / Poetto (N39°13'17"/E09°10'47") - Cagliari (Sardegna) - ITALIA	Presso la colonia		Sergio NISSARDI	1777
20.12.2014	FFZB	↓	Pantano Longarini / Cuba (N36°41'00"/E15°05'00") - Siracusa (Sicilia) - ITALIA			Renzo IENTILE e Alessandra LINARES	2366
15.12.2015	FFZB	↓	Saline di Priolo (N37°09'/E15°13') - Siracusa (Sicilia) - ITALIA			Fabio CILEA	2419
02.04.2017	FFZB	↓	Saline di Priolo (N37°09'/E15°13') - Siracusa (Sicilia) - ITALIA		377 individui: 364 adulti e 13 giovani	Fabio CILEA	2419
05.04.2017	FFZB	↓	Saline di Priolo (N37°09'/E15°13') - Siracusa (Sicilia) - ITALIA			Fabio CILEA	2419
08.04.2017	FFZB	↓	Saline di Priolo (N37°09'/E15°13') - Siracusa (Sicilia) - ITALIA			Francesca DI BLASI	2419
09.04.2017	FFZB	↓	Saline di Priolo (N37°09'/E15°13') - Siracusa (Sicilia) - ITALIA			Francesca DI BLASI	2419
10.04.2017	FFZB	↓	Saline di Priolo (N37°09'/E15°13') - Siracusa (Sicilia) - ITALIA			Francesca DI BLASI	2419
14.04.2017	FFZB	↓	Saline di Priolo (N37°09'/E15°13') - Siracusa (Sicilia) - ITALIA			Fabio CILEA	2419
02.06.2017	FFZB	↓	Saline di Priolo (N37°09'/E15°13') - Siracusa (Sicilia) - ITALIA	Presso la colonia	su isola 7 ci sono circa 25 pulli di fenicottero	Francesca DI BLASI	2419
14.06.2017	FFZB	↓	Saline di Priolo (N37°09'/E15°13') - Siracusa (Sicilia) - ITALIA	Accudisce il pulcino sul nido	su isola 7 con pullo sul nido	Francesca DI BLASI	2419
18.09.2017	FFZB	↓	Saline di Trapani, Salina Paceco (N37°59'41"/E12°31'50") - Trapani (Sicilia) - ITALIA		(81) Lettura di anello colorato alla zampa.	Giovanni SPINELLA e Salvatore SURDO	2673
20.09.2017	FFZB	↓	Saline di Trapani, Saline Calcara (N37°59'17"/E12°30'39") - Trapani (Sicilia) - ITALIA			Antonino BARBERA e Salvatore SURDO	2675
20.03.2018	FFZB	↓	Saline di Priolo (N37°09'/E15°13') - Siracusa (Sicilia) - ITALIA			Fabio CILEA	2931
05.04.2018	FFZB	↓	Saline di Priolo (N37°09'/E15°13') - Siracusa (Sicilia) - ITALIA			Fabio CILEA	2931
26.12.2018	FFZB	↓	Pantano di Vendicari (N36°48'00"/E15°06'00") - Siracusa (Sicilia) - ITALIA			Antonino DUCHI	2971
09.04.2019	FFZB	↓	Saline di Priolo (N37°09'/E15°13') - Siracusa (Sicilia) - ITALIA			Rolf NESSING	3011
07.04.2020	FFZB	↓	Saline di Priolo (N37°09'/E15°13') - Siracusa (Sicilia) - ITALIA	Presso la colonia	isola 7	Francesca DI BLASI	3011
30.01.2021	FFZB	↓	Saline di Augusta (N37°14'41"/E15°13'35") - Siracusa (Sicilia) - ITALIA			Fabio CILEA	3022
29.05.2021	FFZB	↓	Saline di Priolo (N37°09'/E15°13') - Siracusa (Sicilia) - ITALIA			Fabio CILEA	3032



Senso di lettura dell'anello dall'alto in basso

CRONISTORIA DI VITA - osservazioni inviate da Fabio CILEA



Fenicottero inanellato il 29.07.2003 (pulcino non volante) , Etg. du Fangassier - Bouches-du-Rhône - FRANCIA (N43°25'40" , E04°37'44")

Anello colorato : FFZB in Nero su fondo Giallo. Anello in metallo : X2743

Sesso sconosciuto

Data	Anello	Sesso	Luogo d'osservazione	Comportamento	Commenti	Osservatori	Kms
08.12.2021	FFZB	↓	Saline di Punta Cugno, Melilli (N37°13'00"/E15°10'59") - Siracusa (Sicilia) - ITALIA		Feniday 2021. Controllati 89 su 127, letti 5. Acqua troppo alta in tutte le restanti saline di Augusta (16 ind), Priolo (0 ind), Siracusa (84 ind), Porto Grande SR (81 ind) e Pantani Vendicari (212 ind).	Fabio CILEA	3048
08.12.2021	FFZB	↓	Saline di Augusta (N37°14'41"/E15°13'35") - Siracusa (Sicilia) - ITALIA			Fabio CILEA	3043

JZSP
JZSPSenso di lettura dell'anello
dal basso verso l'alto**CRONISTORIA DI VITA - osservazioni inviate da Giuseppe ALBANESE****Fenicottero inanellato il 07.08.2013 (pulcino non volante) , Etg. du Fangassier - Bouches-du-Rhône - FRANCIA (N43°25'40", E04°37'44")**

Anello colorato : JZSP in Nero su fondo Giallo. Anello in metallo : X8300

Sesso determinato con analisi genetica : Maschio

Data	Anello	Sesso	Luogo d'osservazione	Comportamento	Commenti	Osservatori	Kms
18.08.2013	JZSP	↑	Etg. du Fangassier, Clos 1 (N43°25'45"/E04°37'29") - Bouches-du-Rhône - FRANCIA	Presso la colonia		Franck CEZILLY	1
30.09.2013	JZSP	↑	They de Sainte-Ursule ou L'Estagnol (N43°21'38"/E04°47'03") - Bouches-du-Rhône - FRANCIA		photo	Marc THIBAULT	16
28.02.2014	JZSP	↑	Ippocampo Zapponeta (N41°30'10"/E15°54'59") - Foggia - ITALIA			Giuseppe FIORELLA	950
21.03.2014	JZSP	↑	Ippocampo Zapponeta (N41°30'10"/E15°54'59") - Foggia - ITALIA			Giuseppe FIORELLA	950
11.03.2015	JZSP	↑	Ippocampo Zapponeta (N41°30'10"/E15°54'59") - Foggia - ITALIA		observed with Vincenzo Alfano	Fabrizio ZONNO e A. Vilmer SABINO	950
19.04.2015	JZSP	↑	Ippocampo Zapponeta (N41°30'10"/E15°54'59") - Foggia - ITALIA			Fabrizio ZONNO	950
26.04.2015	JZSP	↑	Ippocampo Zapponeta (N41°30'10"/E15°54'59") - Foggia - ITALIA			Fabrizio ZONNO	950
02.06.2016	JZSP	↑	Saline di Margherita di Savoia (N41°24'/E16°05') - Foggia - ITALIA			Cristiano LIUZZI	968
13.03.2021	JZSP	↑	Ippocampo Zapponeta (N41°30'10"/E15°54'59") - Foggia - ITALIA		Gruppo di 500 individui. Foto.	Giuseppe ALBANESE	986
03.12.2021	JZSP	↑	Ippocampo Zapponeta (N41°30'10"/E15°54'59") - Foggia - ITALIA			Giuseppe ALBANESE	986



Senso di lettura dell'anello
dal basso verso l'alto

CRONISTORIA DI VITA - osservazioni inviate da Mario CUCCU



Fenicottero inanellato il 31.07.1991 (pulcino non volante) , Etg. du Fangassier - Bouches-du-Rhône - FRANCIA (N43°25'40" , E04°37'44")

Anello colorato : BDPS in Nero su fondo Giallo. Anello in metallo : P3136

Sesso stimato a partire dalle osservazioni : Femmina

Data	Anello	Sesso	Luogo d'osservazione	Comportamento	Commenti	Osservatori	Kms
13.08.1991	BDPS		Etg. du Fangassier, Clos 2 (N43°25'34"/E04°37'59") - Bouches-du-Rhône - FRANCIA	Presso la colonia		Bouزيد CHALABI	0
16.08.1991	BDPS		Etg. du Fangassier, Clos 2 (N43°25'34"/E04°37'59") - Bouches-du-Rhône - FRANCIA	Presso la colonia		Bouزيد CHALABI	0
23.08.1991	BDPS		Etg. du Fangassier, Clos 2 (N43°25'34"/E04°37'59") - Bouches-du-Rhône - FRANCIA	Presso la colonia		Philippe PILARD	0
31.08.1991	BDPS		Etg. du Fangassier, Clos 2 (N43°25'34"/E04°37'59") - Bouches-du-Rhône - FRANCIA	Presso la colonia		Philippe PILARD	0
04.09.1991	BDPS		Etg. du Fangassier, Clos 2 (N43°25'34"/E04°37'59") - Bouches-du-Rhône - FRANCIA	Presso la colonia		Philippe PILARD	0
06.09.1991	BDPS		Etg. du Fangassier, Clos 2 (N43°25'34"/E04°37'59") - Bouches-du-Rhône - FRANCIA	Presso la colonia		Alan R. JOHNSON	0
19.09.1991	BDPS		Etg. du Fangassier, Clos 2 (N43°25'34"/E04°37'59") - Bouches-du-Rhône - FRANCIA	Presso la colonia		Alan R. JOHNSON	0
20.09.1991	BDPS		Etg. du Fangassier, Clos 2 (N43°25'34"/E04°37'59") - Bouches-du-Rhône - FRANCIA	Presso la colonia		Alan R. JOHNSON	0
30.09.1991	BDPS		Enfores de la Vignolle (N43°27'00"/E04°36'28") - Bouches-du-Rhône - FRANCIA			Philippe PILARD	3
29.03.1992	BDPS		Laguna / Stagno di Santa Gilla (N39°12'50"/E09°00'53") - Cagliari (Sardegna) - ITALIA			Marcello GRUSSU	600
28.05.1993	BDPS		Stagno di Molentargius (N39°13'/E09°08') - Cagliari (Sardegna) - ITALIA	Presso la colonia		Alan R. JOHNSON	610
17.07.1993	BDPS		Saline di Quartu / Poetto (N39°13'17"/E09°10'47") - Cagliari (Sardegna) - ITALIA			Associazione per il Parco Molentargius	614
13.05.1995	BDPS		Stagno di Molentargius (N39°13'/E09°08') - Cagliari (Sardegna) - ITALIA	Presso la colonia		Vincenzo LOI	618
22.07.1997	BDPS		Etg. du Fangassier, Clos 2 (N43°25'34"/E04°37'59") - Bouches-du-Rhône - FRANCIA	Presso la colonia		Pierre-Yves HENRY	1217
12.08.1997	BDPS		Etg. du Fangassier, Clos 2 (N43°25'34"/E04°37'59") - Bouches-du-Rhône - FRANCIA	Presso la colonia		Laurent TATIN	1217
25.09.1997	BDPS		Laguna Punta S'Aliga / Stagno di Is Pruinis (N39°04'00"/E08°27'00") - Sud Sardegna (Sardegna) - ITALIA			Emmanuele FARRIS	1796
19.04.1998	BDPS		Stagno di Molentargius (N39°13'/E09°08') - Cagliari (Sardegna) - ITALIA	Presso la colonia		Vincenzo LOI	1857
30.04.1999	BDPS		Peschiera Bau Cerbus (N39°06'14"/E08°25'23") - Sud Sardegna (Sardegna) - ITALIA			Associazione per il Parco Molentargius	1920
25.07.1999	BDPS		Sebkhet Sejoumi (N36°46'/E10°09') - Tunis - TUNISIA			Mike SMART	2220
26.07.1999	BDPS		Sebkhet Sejoumi (N36°46'/E10°09') - Tunis - TUNISIA			Mike SMART	2220
09.08.2002	BDPS ↑		La Capelière, Vaccarès Est (N43°32'06"/E04°38'30") - Bouches-du-Rhône - FRANCIA			Pierre J. CABARD	3104
10.08.2002	BDPS ↑		La Capelière, Vaccarès Est (N43°32'06"/E04°38'30") - Bouches-du-Rhône - FRANCIA			Pierre J. CABARD	3104
13.08.2002	BDPS ↑		Roquemaure-Vaccarès (N43°32'18"/E04°38'10") - Bouches-du-Rhône - FRANCIA			Pierre J. CABARD	3105
21.04.2003	BDPS ↑		Stagno di Molentargius West (Cagliari) (N39°13'/E09°08') - Cagliari (Sardegna) - ITALIA	Creduto nidificate (uovo / pulcino non visti)	sul nido	Alessia ATZENI	3713
04.06.2003	BDPS ↑		Stagno di Molentargius West (Cagliari) (N39°13'/E09°08') - Cagliari (Sardegna) - ITALIA	Accudisce il pulcino sul nido	con pullo	Simona PISANO e Vincenzo LOI	3713
17.06.2003	BDPS ↑	F	Stagno di Molentargius West (Cagliari) (N39°13'/E09°08') - Cagliari (Sardegna) - ITALIA	Presso la colonia		Alessia ATZENI	3713
31.07.2003	BDPS ↑		Saline di Macchiareddu (N39°13'/E09°02') - Cagliari (Sardegna) - ITALIA			Carla ZUCCA e Sergio NISSARDI	3722
19.06.2004	BDPS ↓		Punta de la Banya, PNDE (N40°34'44"/E00°40'47") - Tarragona - SPAGNA		Doute sur DPS , bague très sale	Antoine ARNAUD	3722
25.06.2004	BDPS ↑		Saline di Macchiareddu (N39°13'/E09°02') - Cagliari (Sardegna) - ITALIA	Presso la colonia		Sergio NISSARDI	3722
16.07.2005	BDPS ↑		Stagni di Chia (N38°53'47"/E08°52'29") - Cagliari (Sardegna) - ITALIA			Gianpaolo RUZZANTE	3760
17.07.2005	BDPS ↑		Stagni di Chia (N38°53'47"/E08°52'29") - Cagliari (Sardegna) - ITALIA			Gianpaolo RUZZANTE	3760
27.05.2006	BDPS ↑		Stagni di Chia (N38°53'47"/E08°52'29") - Cagliari (Sardegna) - ITALIA			Gianpaolo RUZZANTE	3760
28.05.2006	BDPS ↑		Stagni di Chia (N38°53'47"/E08°52'29") - Cagliari (Sardegna) - ITALIA			Gianpaolo RUZZANTE	3760



Senso di lettura dell'anello dal basso verso l'alto

CRONISTORIA DI VITA - osservazioni inviate da Mario CUCCU



Fenicottero inanellato il 31.07.1991 (pulcino non volante) , Etg. du Fangassier - Bouches-du-Rhône - FRANCIA (N43°25'40", E04°37'44")

Anello colorato : BDPS in Nero su fondo Giallo. Anello in metallo : P3136

Sesso stimato a partire dalle osservazioni : Femmina

Data	Anello	Sesso	Luogo d'osservazione	Comportamento	Commenti	Osservatori	Kms
28.06.2006	BDPS↑		Saline di Macchiareddu (N39°13'/E09°02') - Cagliari (Sardegna) - ITALIA	Presso la colonia	near colony	Sergio NISSARDI	3798
04.06.2007	BDPS↑		Saline di Macchiareddu (N39°13'/E09°02') - Cagliari (Sardegna) - ITALIA	Presso la colonia	Near colony	Sergio NISSARDI	3798
04.06.2008	BDPS↑		Saline di Macchiareddu (N39°13'/E09°02') - Cagliari (Sardegna) - ITALIA	Nutre/sorveglianza pulcino in asilo sull'isola		Sergio NISSARDI	3798
29.03.2010	BDPS↑	F	Stagno di Baiocco o di Is Solinas, Masainas (N39°01'08"/E08°35'12") - Sud Sardegna (Sardegna) - ITALIA			Sergio NISSARDI e Carla ZUCCA	3842
11.04.2010	BDPS↑		Stagno di Porto Botte (N39°01'44"/E08°34'53") - Sud Sardegna (Sardegna) - ITALIA			Giuseppe FLORIS	3844
16.04.2010	BDPS↑		Etg. du Fangassier, Clos 2 (N43°25'34"/E04°37'59") - Bouches-du-Rhône - FRANCIA	Presso la colonia		Antoine ARNAUD	4432
22.04.2010	BDPS↑		Marais Fiérouse, Palunette (N43°29'57"/E04°38'12") - Bouches-du-Rhône - FRANCIA			Benjamin GRIARD	4441
03.06.2010	BDPS↑		Etg. du Fangassier, G76Y / Clos 2 (N43°25'34"/E04°37'59") - Bouches-du-Rhône - FRANCIA	Creduto nidificate (uovo / pulcino non visti)		Antoine ARNAUD	4449
04.06.2010	BDPS↑		Etg. du Fangassier, G76Y / Clos 2 (N43°25'34"/E04°37'59") - Bouches-du-Rhône - FRANCIA	Creduto nidificate (uovo / pulcino non visti)		Thomas MONDAIN-MONVAL	4449
17.07.2010	BDPS↑		La Capelière, Vaccarès Est (N43°32'06"/E04°38'30") - Bouches-du-Rhône - FRANCIA			Karsten SCHMALE	4461
01.05.2011	BDPS↑		La Capelière, Vaccarès Est (N43°32'06"/E04°38'30") - Bouches-du-Rhône - FRANCIA			John G. WALMSLEY	4461
02.05.2011	BDPS↑		Etg. du Fangassier, Clos 2 (N43°25'34"/E04°37'59") - Bouches-du-Rhône - FRANCIA	Presso la colonia		Antoine ARNAUD	4473
13.05.2011	BDPS		La Capelière, Vaccarès Est (N43°32'06"/E04°38'30") - Bouches-du-Rhône - FRANCIA			Charles TESSIER	4485
15.01.2012	BDPS↑		Stagno di Baiocco o di Is Solinas, Masainas (N39°01'08"/E08°35'12") - Sud Sardegna (Sardegna) - ITALIA		photo	Massimiliano PODDA	5084
27.10.2012	BDPS↑		Stagno di Baiocco o di Is Solinas, Masainas (N39°01'08"/E08°35'12") - Sud Sardegna (Sardegna) - ITALIA		photo	Massimiliano PODDA	5084
21.06.2013	BDPS↑		Stagno di Porto Botte (N39°01'44"/E08°34'53") - Sud Sardegna (Sardegna) - ITALIA			Jessica ATZORI e Fabio CHERCHI	5086
28.03.2015	BDPS	F	Stagno di Baiocco o di Is Solinas, Masainas (N39°01'08"/E08°35'12") - Sud Sardegna (Sardegna) - ITALIA	In copula		Mario CUCCU	5087
30.04.2015	BDPS↓	F	Stagno di Capoterra (N39°10'/E09°00') - Cagliari (Sardegna) - ITALIA			Juliane RIECHERT	5126
24.10.2015	BDPS↑		Stagno di Baiocco o di Is Solinas, Masainas (N39°01'08"/E08°35'12") - Sud Sardegna (Sardegna) - ITALIA			Carlo CARA	5165
04.11.2015	BDPS		Stagno di Porto Botte (N39°01'44"/E08°34'53") - Sud Sardegna (Sardegna) - ITALIA			Aron FALLETTO	5166
25.05.2016	BDPS↑		Stagno di Baiocco o di Is Solinas, Masainas (N39°01'08"/E08°35'12") - Sud Sardegna (Sardegna) - ITALIA			Carlo CARA	5168
06.06.2016	BDPS		Stagno di Baiocco o di Is Solinas, Masainas (N39°01'08"/E08°35'12") - Sud Sardegna (Sardegna) - ITALIA			Aron FALLETTO	5168
30.09.2016	BDPS		Stagno di Baiocco o di Is Solinas, Masainas (N39°01'08"/E08°35'12") - Sud Sardegna (Sardegna) - ITALIA		looks white	Sergio NISSARDI	5168
20.11.2016	BDPS↑		Stagno di Baiocco o di Is Solinas, Masainas (N39°01'08"/E08°35'12") - Sud Sardegna (Sardegna) - ITALIA		Mangia in compagnia di altri individui. Allegata foto.	Aron FALLETTO	5168
04.11.2017	BDPS↑		Stagno di Baiocco o di Is Solinas, Masainas (N39°01'08"/E08°35'12") - Sud Sardegna (Sardegna) - ITALIA		Allegato foto. Camminava tranquillo e ogni tanto si cibava, assieme ad altri 3 individui.	Aron FALLETTO	5168
25.07.2018	BDPS↑		Stagno di Baiocco o di Is Solinas, Masainas (N39°01'08"/E08°35'12") - Sud Sardegna (Sardegna) - ITALIA		Mangia in tondo con altri esemplari.	Francesca MURRONI	5168



Senso di lettura dell'anello
dal basso verso l'alto

CRONISTORIA DI VITA - osservazioni inviate da Mario CUCCU



Fenicottero inanellato il 31.07.1991 (pulcino non volante) , Etg. du Fangassier - Bouches-du-Rhône - FRANCIA (N43°25'40", E04°37'44")

Anello colorato : BDPS in Nero su fondo Giallo. Anello in metallo : P3136

Sesso stimato a partire dalle osservazioni : Femmina

Data	Anello	Sesso	Luogo d'osservazione	Comportamento	Commenti	Osservatori	Kms
08.12.2021	BDPS↑		Stagno di Baiocco o di Is Solinas, Masainas (N39°01'08"/E08°35'12") - Sud Sardegna (Sardegna) - ITALIA		Feniday 2021. Molti (non contati). Letti 12.	Mario CUCCU	5168



Senso di lettura dell'anello dall'alto in basso

CRONISTORIA DI VITA - osservazioni inviate da Mario CUCCU



Fenicottero inanellato il 31.07.1991 (pulcino non volante) , Etg. du Fangassier - Bouches-du-Rhône - FRANCIA (N43°25'40" , E04°37'44")

Anello colorato : BFCB in Nero su fondo Giallo. Anello in metallo : P3231

Sesso stimato a partire dalle osservazioni : Maschio

Data	Anello	Sesso	Luogo d'osservazione	Comportamento	Commenti	Osservatori	Kms
13.08.1991	BFCB		Etg. du Fangassier, Clos 2 (N43°25'34"/E04°37'59") - Bouches-du-Rhône - FRANCIA	Presso la colonia		Bouzid CHALABI	0
29.08.1991	BFCB		Etg. du Fangassier, Clos 2 (N43°25'34"/E04°37'59") - Bouches-du-Rhône - FRANCIA	Presso la colonia		Philippe PILARD	0
22.05.1993	BFCB		Stagno di Molentargius (N39°13'/E09°08') - Cagliari (Sardegna) - ITALIA	Presso la colonia		Associazione per il Parco Molentargius	599
25.05.1993	BFCB		Stagno di Molentargius (N39°13'/E09°08') - Cagliari (Sardegna) - ITALIA	Presso la colonia		Associazione per il Parco Molentargius	599
29.05.1993	BFCB		Stagno di Molentargius (N39°13'/E09°08') - Cagliari (Sardegna) - ITALIA	Presso la colonia		Alan R. JOHNSON	599
08.06.1993	BFCB		Stagno di Molentargius (N39°13'/E09°08') - Cagliari (Sardegna) - ITALIA	Presso la colonia		Carla ZUCCA	599
19.06.1993	BFCB		Stagno di Molentargius (N39°13'/E09°08') - Cagliari (Sardegna) - ITALIA	Presso la colonia		Associazione per il Parco Molentargius	599
10.07.1994	BFCB		Salines de Thyna (N34°39'10"/E10°42'17") - Sfax - TUNISIA			Habib DLENSI	1124
17.12.1994	BFCB		Stagno di Porto Botte (N39°01'44"/E08°34'53") - Sud Sardegna (Sardegna) - ITALIA			Vincenzo LOI	1645
24.04.1998	BFCB		Stagno di Molentargius (N39°13'/E09°08') - Cagliari (Sardegna) - ITALIA	Presso la colonia		Vincenzo LOI	1697
14.06.2000	BFCB ↓		Stagno di Molentargius (N39°13'/E09°08') - Cagliari (Sardegna) - ITALIA	Presso la colonia		Associazione per il Parco Molentargius	1697
18.04.2003	BFCB		Stagno di Molentargius West (Cagliari) (N39°13'/E09°08') - Cagliari (Sardegna) - ITALIA	Presso la colonia		Simona PISANO e Vincenzo LOI	1697
28.04.2003	BFCB		Stagno di Molentargius West (Cagliari) (N39°13'/E09°08') - Cagliari (Sardegna) - ITALIA	Presso la colonia		Simona PISANO e Vincenzo LOI	1697
30.05.2003	BFCB ↓		Stagno di Molentargius West (Cagliari) (N39°13'/E09°08') - Cagliari (Sardegna) - ITALIA	Accudisce il pulcino sul nido	with pullus - west colony	Sergio NISSARDI	1697
01.06.2003	BFCB ↓		Stagno di Molentargius West (Cagliari) (N39°13'/E09°08') - Cagliari (Sardegna) - ITALIA	Accudisce il pulcino sul nido	with pullus - west colony	Sergio NISSARDI	1697
15.06.2003	BFCB ↓	M	Stagno di Molentargius West (Cagliari) (N39°13'/E09°08') - Cagliari (Sardegna) - ITALIA	Presso la colonia		Alessia ATZENI	1697
01.06.2004	BFCB ↓		Saline di Macchiareddu (N39°13'/E09°02') - Cagliari (Sardegna) - ITALIA	Creduto nidificate (uovo / pulcino non visti)	on the nest	Carla ZUCCA e Sergio NISSARDI	1706
13.06.2004	BFCB ↓		Saline di Macchiareddu (N39°13'/E09°02') - Cagliari (Sardegna) - ITALIA	Presso la colonia		Carla ZUCCA e Sergio NISSARDI	1706
11.08.2004	BFCB ↓		Saline di Macchiareddu (N39°13'/E09°02') - Cagliari (Sardegna) - ITALIA	Presso la colonia		Sergio NISSARDI	1706
21.01.2006	BFCB ↓		Peschiera Bau Cerbus (N39°06'14"/E08°25'23") - Sud Sardegna (Sardegna) - ITALIA			Carla ZUCCA e Sergio NISSARDI	1760
05.06.2009	BFCB ↓		Saline di Macchiareddu (N39°13'/E09°02') - Cagliari (Sardegna) - ITALIA	Presso la colonia		Sergio NISSARDI	1814
26.03.2012	BFCB ↓		Sa Perda Bianca (N39°14'/E09°10') - Cagliari (Sardegna) - ITALIA		letto con classe 1° C, Scuola sec. Tuveri di Cagliari	Carlotta LEONE	1826
30.03.2012	BFCB ↓		Laguna / Stagno di Santa Gilla (N39°12'50"/E09°00'53") - Cagliari (Sardegna) - ITALIA		anello metallico a sx	Sergio SANNA	1839
08.08.2014	BFCB ↓		Saline di Macchiareddu (N39°13'/E09°02') - Cagliari (Sardegna) - ITALIA	Presso la colonia		Sergio NISSARDI	1840
28.01.2015	BFCB ↓		Stagno di Baiocco o di Is Solinas, Masainas (N39°01'08"/E08°35'12") - Sud Sardegna (Sardegna) - ITALIA			Fabio CORONA	1885
31.01.2015	BFCB		Stagno di Baiocco o di Is Solinas, Masainas (N39°01'08"/E08°35'12") - Sud Sardegna (Sardegna) - ITALIA			Mario CUCCU	1885
14.04.2016	BFCB ↓	M	Stagno di Molentargius (N39°13'/E09°08') - Cagliari (Sardegna) - ITALIA	Presso la colonia	colony of Quartu (east)	Sergio NISSARDI	1937
07.06.2019	BFCB ↓		Laguna / Stagno di Santa Gilla (N39°12'50"/E09°00'53") - Cagliari (Sardegna) - ITALIA		A riposo	Antonio VENTUROLI	1947
23.05.2021	BFCB ↓		Laguna / Stagno di Santa Gilla (N39°12'50"/E09°00'53") - Cagliari (Sardegna) - ITALIA			Juliane RIECHERT e Andi LISCHKE	1947



Senso di lettura dell'anello
dall'alto in basso

CRONISTORIA DI VITA - osservazioni inviate da Mario CUCCU



Fenicottero inanellato il 31.07.1991 (pulcino non volante) , Etg. du Fangassier - Bouches-du-Rhône - FRANCIA (N43°25'40", E04°37'44")

Anello colorato : BFCB in Nero su fondo Giallo. Anello in metallo : P3231

Sesso stimato a partire dalle osservazioni : Maschio

Data	Anello	Sesso	Luogo d'osservazione	Comportamento	Commenti	Osservatori	Kms
07.12.2021	BFCB ↓		Stagno di Baiocco o di Is Solinas, Masainas (N39°01'08"/E08°35'12") - Sud Sardegna (Sardegna) - ITALIA		Feniday 2021. Molti (non contati). Letti 12.	Mario CUCCU	1990



Senso di lettura dell'anello dal basso verso l'alto

CRONISTORIA DI VITA - osservazioni inviate da Mario CUCCU




Fenicottero inanellato il 31.07.1991 (pulcino non volante) , Etg. du Fangassier - Bouches-du-Rhône - FRANCIA (N43°25'40" , E04°37'44")

Anello colorato : BHTX in Nero su fondo Giallo. Anello in metallo : P3547

Sesso stimato a partire dalle osservazioni : Maschio

Data	Anello	Sesso	Luogo d'osservazione	Comportamento	Commenti	Osservatori	Kms
30.08.1991	BHTX		Etg. du Fangassier, Clos 2 (N43°25'34"/E04°37'59") - Bouches-du-Rhône - FRANCIA	Presso la colonia		Philippe PILARD	0
01.09.1991	BHTX		Etg. du Fangassier, Clos 2 (N43°25'34"/E04°37'59") - Bouches-du-Rhône - FRANCIA	Presso la colonia		Alan R. JOHNSON	0
01.10.1993	BHTX		Etg. des Pesquiers, Salins (N43°04'24"/E06°08'20") - Var - FRANCIA			Michel BOET	128
03.01.1994	BHTX		Stagno di Porto Botte (N39°01'44"/E08°34'53") - Sud Sardegna (Sardegna) - ITALIA			Vincenzo LOI	621
18.04.1994	BHTX	M	Laguna / Stagno di Santa Gilla (N39°12'50"/E09°00'53") - Cagliari (Sardegna) - ITALIA	In parata nuziale		Vincenzo LOI	664
04.05.1994	BHTX		Stagno di Molentargius (N39°13'/E09°08') - Cagliari (Sardegna) - ITALIA	Presso la colonia		Vincenzo LOI	674
26.11.1994	BHTX		Stagno di Porto Botte (N39°01'44"/E08°34'53") - Sud Sardegna (Sardegna) - ITALIA			Pier Francesco MURGIA	726
06.04.1995	BHTX		Etg. du Fangassier, Clos 2 (N43°25'34"/E04°37'59") - Bouches-du-Rhône - FRANCIA	Presso la colonia		Christophe TOURENQ	1315
15.10.1995	BHTX		Laguna Punta S'Aliga / Stagno di Is Pruinis (N39°04'00"/E08°27'00") - Sud Sardegna (Sardegna) - ITALIA			Vincenzo LOI	1894
01.01.1996	BHTX		Stagno di Porto Botte (N39°01'44"/E08°34'53") - Sud Sardegna (Sardegna) - ITALIA			Vincenzo LOI	1906
07.06.1997	BHTX		Etg. du Fangassier, Clos 2 (N43°25'34"/E04°37'59") - Bouches-du-Rhône - FRANCIA	Presso la colonia		Emmanuele FARRIS	2495
06.07.1997	BHTX		Etg. des Pesquiers, Salins (N43°04'24"/E06°08'20") - Var - FRANCIA			André ZAMITT	2623
03.05.1998	BHTX		Etg. du Fangassier, Clos 2 (N43°25'34"/E04°37'59") - Bouches-du-Rhône - FRANCIA	Presso la colonia		Giuseppe GAUDENZI	2750
24.05.1998	BHTX		Etg. du Fangassier, Clos 2 (N43°25'34"/E04°37'59") - Bouches-du-Rhône - FRANCIA	Presso la colonia		Giuseppe GAUDENZI	2750
10.06.1998	BHTX		Etg. du Fangassier, Clos 2 (N43°25'34"/E04°37'59") - Bouches-du-Rhône - FRANCIA	Presso la colonia		Giuseppe GAUDENZI	2750
16.05.1999	BHTX		Etg. du Fangassier, Clos 2 (N43°25'34"/E04°37'59") - Bouches-du-Rhône - FRANCIA	Creduto nidificate (uovo / pulcino non visti)		Vincent LEMOINE	2750
24.05.1999	BHTX	F	Etg. du Fangassier, Clos 2 (N43°25'34"/E04°37'59") - Bouches-du-Rhône - FRANCIA	Creduto nidificate (uovo / pulcino non visti)		Carole DURAND	2750
04.06.2000	BHTX	M	Etg. du Fangassier, Clos 2 (N43°25'34"/E04°37'59") - Bouches-du-Rhône - FRANCIA	Presso la colonia		Vincent LEMOINE	2750
08.03.2006	BHTX ↑		Cabane de Barthelemy (N43°29'25"/E04°38'40") - Bouches-du-Rhône - FRANCIA			Damien COHEZ	2758
09.05.2010	BHTX ↑		Baisse des Tirasses (N43°29'34"/E04°38'40") - Bouches-du-Rhône - FRANCIA			Sylvain HOUPERT	2758
23.05.2010	BHTX ↑		Etg. du Fangassier, Clos 2 (N43°25'34"/E04°37'59") - Bouches-du-Rhône - FRANCIA	Presso la colonia		Antoine ARNAUD	2765
07.05.2015	BHTX ↑		Etg. du Fangassier, D330 / Clos 2 (N43°25'40"/E04°37'44") - Bouches-du-Rhône - FRANCIA	Creduto nidificate (uovo / pulcino non visti)		Antoine ARNAUD	2766
23.06.2015	BHTX ↑		Etg. du Fangassier, Digue Centrale (N43°25'40"/E04°37'44") - Bouches-du-Rhône - FRANCIA	Presso la colonia		Charlotte PERROT	2766
11.04.2017	P3547		Saline di Carloforte, Isola di San Pietro (N39°08'09"/E08°18'16") - Sud Sardegna (Sardegna) - ITALIA	Anello PVC non visto (assente dalla tibia, può essere al tarso)		Juliane RIECHERT	3332
23.05.2018	BHTX ↑		Salins d'Aigues-Mortes - Etg. du Roi Ouest 2 / Roi Ouest 3, Digue Est (N43°31'19"/E04°12'22") - Gard - FRANCIA	Presso la colonia		Antoine ARNAUD	3927
09.02.2020	BHTX ↑		Stagno di Mulargia, Giba (N39°03'/E08°33') - Sud Sardegna (Sardegna) - ITALIA		foto	Mario CUCCU	4541
08.12.2021	BHTX ↑		Stagno di Mulargia, Giba (N39°03'/E08°33') - Sud Sardegna (Sardegna) - ITALIA		Feniday 2021. Controllati 34 su 52, letti 3, non letti 2.	Mario CUCCU	4541



Senso di lettura dell'anello
dal basso verso l'alto

CRONISTORIA DI VITA - osservazioni inviate da Mario CUCCU



Fenicottero inanellato il 20.07.1994 (pulcino non volante) , Etg. du Fangassier - Bouches-du-Rhône - FRANCIA (N43°25'40", E04°37'44")

Anello colorato : CBBJ in Nero su fondo Giallo. Anello in metallo : P5987

Sesso sconosciuto

Data	Anello	Sesso	Luogo d'osservazione	Comportamento	Commenti	Osservatori	Kms
06.09.1994	CBBJ	↑	Etg. du Fangassier, Clos 2 (N43°25'34"/E04°37'59") - Bouches-du-Rhône - FRANCIA	Presso la colonia		Alan R. JOHNSON	0
06.08.1995	CBBJ	↑	Stagno di Porto Botte (N39°01'44"/E08°34'53") - Sud Sardegna (Sardegna) - ITALIA			Vincenzo LOI	589
27.08.1995	CBBJ	↑	Stagno di Porto Botte (N39°01'44"/E08°34'53") - Sud Sardegna (Sardegna) - ITALIA			Vincenzo LOI	589
19.11.1995	CBBJ	↑	Stagno Is Brebeis - Porto Pino (N38°58'/E08°37') - Sud Sardegna (Sardegna) - ITALIA			Vincenzo LOI	596
11.02.1997	CBBJ	↑	Veta La Palma (N37°01'00"/W06°11'00") - Sevilla - SPAGNA			Miguel Angel PINEDA	1907
19.10.1997	CBBJ	↑	Stagno Is Brebeis - Porto Pino (N38°58'/E08°37') - Sud Sardegna (Sardegna) - ITALIA			Vincenzo LOI	3219
20.10.1997	CBBJ	↑	Stagno Is Brebeis - Porto Pino (N38°58'/E08°37') - Sud Sardegna (Sardegna) - ITALIA			Gruppo Ornitologico Sardo	3219
26.10.1997	CBBJ	↑	Stagno Is Brebeis - Porto Pino (N38°58'/E08°37') - Sud Sardegna (Sardegna) - ITALIA			Gruppo Ornitologico Sardo	3219
24.04.2000	CBBJ	↑	Etg. du Fangassier, D080 / Clos 2 (N43°25'34"/E04°37'59") - Bouches-du-Rhône - FRANCIA	Creduto nidificate (uovo / pulcino non visti)		Vincent LEMOINE	3815
15.10.2002	CBBJ	↑	Salin de Sainte-Lucie (N43°01'/E03°03') - Aude - FRANCIA			Cyril VILAR	3951
06.05.2004	CBBJ		Saline di Macchiarreddu (N39°13'/E09°02') - Cagliari (Sardegna) - ITALIA	Presso la colonia		Sergio NISSARDI	4605
14.07.2004	CBBJ	↑	Etg. du Fangassier, Clos 2 (N43°25'34"/E04°37'59") - Bouches-du-Rhône - FRANCIA	Presso la colonia		Yanick CHARETTE	5199
22.05.2010	CBBJ	↑	Etg. du Fangassier, Digue Centrale (N43°25'40"/E04°37'44") - Bouches-du-Rhône - FRANCIA	Presso la colonia		Antoine ARNAUD	5199
23.05.2010	CBBJ	↑	Etg. du Fangassier, Clos 2 (N43°25'34"/E04°37'59") - Bouches-du-Rhône - FRANCIA	Presso la colonia		Antoine ARNAUD	5199
09.01.2016	CBBJ		Stagno di Maestrale, Arresi (N38°58'00"/E08°37'00") - Sud Sardegna (Sardegna) - ITALIA			Mario CUCCU	5796
07.12.2021	CBBJ	↑	Stagno di Baiocco o di Is Solinas, Masainas (N39°01'08"/E08°35'12") - Sud Sardegna (Sardegna) - ITALIA		Feniday 2021. Molti (non contattati). Letti 12.	Mario CUCCU	5802



Senso di lettura dell'anello dal basso verso l'alto

CRONISTORIA DI VITA - osservazioni inviate da Mario CUCCU



Fenicottero inanellato il 07.08.1996 (pulcino non volante) , Etg. du Fangassier - Bouches-du-Rhône - FRANCIA (N43°25'40" , E04°37'44")

Anello colorato : CLTL in Nero su fondo Giallo. Anello in metallo : P7321

Sesso stimato a partire dalle osservazioni : Maschio

Data	Anello	Sesso	Luogo d'osservazione	Comportamento	Commenti	Osservatori	Kms
26.08.1996	CLTL	↑	Etg. du Fangassier, Clos 2 (N43°25'34"/E04°37'59") - Bouches-du-Rhône - FRANCIA	Presso la colonia		Laurent TATIN	0
28.08.1996	CLTL	↑	Etg. du Fangassier, Clos 1 (N43°25'45"/E04°37'29") - Bouches-du-Rhône - FRANCIA	Presso la colonia		Nathalie MATHON	1
31.05.1997	CLTL	↑	Saline di Carloforte, Isola di San Pietro (N39°08'09"/E08°18'16") - Sud Sardegna (Sardegna) - ITALIA			Gruppo Ornitologico Sardo	567
01.06.1997	CLTL	↑	Saline di Carloforte, Isola di San Pietro (N39°08'09"/E08°18'16") - Sud Sardegna (Sardegna) - ITALIA			Pier Francesco MURGIA	567
23.08.1997	CLTL	↑	Saline di Carloforte, Isola di San Pietro (N39°08'09"/E08°18'16") - Sud Sardegna (Sardegna) - ITALIA			Gruppo Ornitologico Sardo	567
24.08.1997	CLTL		Saline di Carloforte, Isola di San Pietro (N39°08'09"/E08°18'16") - Sud Sardegna (Sardegna) - ITALIA			Gruppo Ornitologico Sardo	567
28.12.1997	CLTL		Laguna / Stagno di Santa Gilla (N39°12'50"/E09°00'53") - Cagliari (Sardegna) - ITALIA			Gruppo Ornitologico Sardo	629
22.06.1998	CLTL	↑	Saline di Carloforte, Isola di San Pietro (N39°08'09"/E08°18'16") - Sud Sardegna (Sardegna) - ITALIA			Nicola BACCETTI	691
29.07.1998	CLTL	↑	Stagni di Chia (N38°53'47"/E08°52'29") - Cagliari (Sardegna) - ITALIA			Gruppo Ornitologico Sardo	747
07.08.1998	CLTL	↑	Stagni di Chia (N38°53'47"/E08°52'29") - Cagliari (Sardegna) - ITALIA			Gruppo Ornitologico Sardo	747
15.08.1998	CLTL	↑	Stagni di Chia (N38°53'47"/E08°52'29") - Cagliari (Sardegna) - ITALIA			Gruppo Ornitologico Sardo	747
06.09.1998	CLTL	↑	Saline di Carloforte, Isola di San Pietro (N39°08'09"/E08°18'16") - Sud Sardegna (Sardegna) - ITALIA			Gruppo Ornitologico Sardo	803
30.10.1998	CLTL		S'Ena Arrubia e Tzugu Trottu (N39°49'/E08°33') - Oristano (Sardegna) - ITALIA			Gruppo Ornitologico Sardo	881
21.07.1999	CLTL	↑	Stagno di Molentargius (N39°13'/E09°08') - Cagliari (Sardegna) - ITALIA			Vincenzo LOI	964
02.09.2000	CLTL	↑	Etg. de Campagnol (N43°05'59"/E03°02'41") - Aude - FRANCIA			Patricia et Cyril VILAR	1631
27.09.2000	CLTL	↑	Etg. de Campagnol (N43°05'59"/E03°02'41") - Aude - FRANCIA			Patricia et Cyril VILAR	1631
19.01.2001	CLTL	↑	Saline di Carloforte, Isola di San Pietro (N39°08'09"/E08°18'16") - Sud Sardegna (Sardegna) - ITALIA			Carla ZUCCA e Sergio NISSARDI	2253
14.10.2001	CLTL	↑ M	Etg. de Canet, Embouchure de la Fosseille (N42°40'30"/E03°00'04") - Pyrénées-Orientales - FRANCIA			Patrick MAYET	2846
08.05.2002	CLTL	↑	Marais du Ligagneau, Landre, Palunette (N43°30'20"/E04°47'48") - Bouches-du-Rhône - FRANCIA			Grégoire MASSEZ	3018
19.07.2005	CLTL	↑	Garaa Ezzemoul (N35°53'57"/E06°33'35") - W. Oum el Bouaghi - ALGERIA	Creduto nidificate (uovo / pulcino non visti)	incubating	Menouar SAHEB e Mouloud BOULEKHSSAÏM	3876
28.07.2005	CLTL	↑	Garaa Ezzemoul (N35°53'57"/E06°33'35") - W. Oum el Bouaghi - ALGERIA	In cova, viste uovo	incubating egg	Menouar SAHEB e Moussa HOUHAMDI	3876
05.08.2005	CLTL	↑	Garaet Ank el Djemel (Ank-Djemel) (N35°46'53"/E06°49'15") - W. Oum el Bouaghi - ALGERIA		foraging	Moussa HOUHAMDI e Menouar SAHEB	3903
15.06.2006	CLTL	↑	Punta de la Banya, PNDE (N40°34'44"/E00°40'47") - Tarragona - SPAGNA		80 ind., 3 banded	Willem VERGOOSSEN	4658
18.04.2007	CLTL	↑ M	Laguna de Fuente de Piedra, Isla de Senra (N37°06'31"/W04°46'20") - Malaga - SPAGNA	Presso la colonia		Araceli GARRIDO AGUILERA	5266
19.05.2009	CLTL	↑	Garaa Ezzemoul (N35°53'57"/E06°33'35") - W. Oum el Bouaghi - ALGERIA	Presso la colonia	Dans la colonie	Mouloud BOULEKHSSAÏM	6286
20.05.2009	CLTL	↑	Garaa Ezzemoul (N35°53'57"/E06°33'35") - W. Oum el Bouaghi - ALGERIA	Presso la colonia	Dans la colonie	Mouloud BOULEKHSSAÏM	6286
09.06.2009	CLTL	↑	Garaa Ezzemoul (N35°53'57"/E06°33'35") - W. Oum el Bouaghi - ALGERIA	Accudisce il pulcino sul nido	SO2, avec poussin	Mouloud BOULEKHSSAÏM	6286



Senso di lettura dell'anello dal basso verso l'alto

CRONISTORIA DI VITA - osservazioni inviate da Mario CUCCU



Fenicottero inanellato il 07.08.1996 (pulcino non volante) , Etg. du Fangassier - Bouches-du-Rhône - FRANCIA (N43°25'40", E04°37'44")

Anello colorato : CLTL in Nero su fondo Giallo. Anello in metallo : P7321

Sesso stimato a partire dalle osservazioni : Maschio

Data	Anello	Sesso	Luogo d'osservazione	Comportamento	Commenti	Osservatori	Kms
15.06.2009	CLTL	↑	Garaa Ezzemoul (N35°53'57"/E06°33'35") - W. Oum el Bouaghi - ALGERIA	Presso la colonia	SO1B	Mouloud BOULEKHSSAÏM	6286
16.06.2009	CLTL	↓	Garaa Ezzemoul (N35°53'57"/E06°33'35") - W. Oum el Bouaghi - ALGERIA	Presso la colonia	NE4B	Mouloud BOULEKHSSAÏM	6286
24.07.2009	CLTL	↑	Chott Tinsilt (N35°53'00"/E06°29'00") - W. Oum el Bouaghi - ALGERIA		S4	Fethi AYAICHIA	6293
20.10.2009	CLTL	↑	Saline di Carloforte, Isola di San Pietro (N39°08'09"/E08°18'16") - Sud Sardegna (Sardegna) - ITALIA			Jennifer BELL	6688
29.05.2011	CLTL	↑	Etg. du Fangassier, Clos 2 (N43°25'34"/E04°37'59") - Bouches-du-Rhône - FRANCIA	Presso la colonia		Antoine ARNAUD	7254
11.06.2011	CLTL	↑	Etg. du Fangassier, Clos 2 (N43°25'34"/E04°37'59") - Bouches-du-Rhône - FRANCIA	Presso la colonia		Antoine ARNAUD	7254
25.10.2011	CLTL		Saline di Carloforte, Isola di San Pietro (N39°08'09"/E08°18'16") - Sud Sardegna (Sardegna) - ITALIA			Juliane RIECHERT	7820
26.05.2013	CLTL	↑	Etg. du Fangassier, H05Y / Clos 2 (N43°25'34"/E04°37'59") - Bouches-du-Rhône - FRANCIA	Presso la colonia		Anne-Sophie DEVILLE	8386
30.05.2013	CLTL	↑	Etg. du Fangassier, H02Y / Clos 2 (N43°25'34"/E04°37'59") - Bouches-du-Rhône - FRANCIA	Creduto nidificate (uovo / pulcino non visti)		Antoine ARNAUD	8386
08.07.2013	CLTL	↑	Etg. du Fangassier, Clos 2 (N43°25'34"/E04°37'59") - Bouches-du-Rhône - FRANCIA	Presso la colonia		Antoine ARNAUD e Anne-Sophie DEVILLE	8386
19.07.2013	CLTL	↑	Etg. du Fangassier, Clos 2 (N43°25'34"/E04°37'59") - Bouches-du-Rhône - FRANCIA	Nutre/sorveglianza pulcino in asilo a distanza dell'isola (anello non visto)		Rémi FAY	8386
08.08.2013	CLTL	↑	Etg. du Fangassier, Clos 2 (N43°25'34"/E04°37'59") - Bouches-du-Rhône - FRANCIA			Sylviane JOHNSON	8386
02.05.2015	CLTL	↑	Etg. du Fangassier, D455 / Clos 2 (N43°25'40"/E04°37'44") - Bouches-du-Rhône - FRANCIA	Creduto nidificate (uovo / pulcino non visti)		Annabelle VIDAL	8386
05.05.2015	CLTL	↑	Etg. du Fangassier, D197 / Clos 2 (N43°25'34"/E04°37'59") - Bouches-du-Rhône - FRANCIA	Creduto nidificate (uovo / pulcino non visti)		Fanny SANTUCCI	8387
12.05.2015	CLTL	↑	Etg. du Fangassier, Digue Centrale (N43°25'40"/E04°37'44") - Bouches-du-Rhône - FRANCIA	Presso la colonia		Antoine ARNAUD	8387
26.11.2017	CLTL	↑	Stagno di Baiocco o di Is Solinas, Masainas (N39°01'08"/E08°35'12") - Sud Sardegna (Sardegna) - ITALIA		foto	Mario CUCCU	8977
12.01.2019	CLTL	↑	Stagno di Baiocco o di Is Solinas, Masainas (N39°01'08"/E08°35'12") - Sud Sardegna (Sardegna) - ITALIA			Francesca MURRONI	8977
12.05.2021	CLTL	↑	Salins d'Aigues-Mortes - Etg. du Roi Ouest 3, C26Z (N43°31'12"/E04°12'16") - Gard - FRANCIA	Creduto nidificate (uovo / pulcino non visti)		Antoine ARNAUD	9596
14.05.2021	CLTL	↑	Salins d'Aigues-Mortes - Etg. du Roi Ouest 3 (N43°31'12"/E04°12'16") - Gard - FRANCIA	Presso la colonia		Christophe GERMAIN	9596
01.10.2021	CLTL	↑	Saline di Carloforte, Isola di San Pietro (N39°08'09"/E08°18'16") - Sud Sardegna (Sardegna) - ITALIA			Federica GIANNESCHI e Valerio BALDESCHI	10191
07.12.2021	CLTL	↑	Stagno di Baiocco o di Is Solinas, Masainas (N39°01'08"/E08°35'12") - Sud Sardegna (Sardegna) - ITALIA		Feniday 2021. Molti (non contattati). Letti 12.	Mario CUCCU	10218

KTDD
KTDDSenso di lettura dell'anello
dal basso verso l'alto**CRONISTORIA DI VITA - osservazioni inviate da Mario CUCCU****Fenicottero inanellato il 08.08.2018 (pulcino non volante) , Salins d'Aigues-Mortes - Etg. du Roi Ouest 3 - Gard - FRANCIA (N43°31'23", E04°12'18")**

Anello colorato : KTDD in Nero su fondo Bianco. Anello in metallo : XA092

Sesso sconosciuto

Data	Anello	Sesso	Luogo d'osservazione	Comportamento	Commenti	Osservatori	Kms
14.12.2019	KTDD	↑	Stagno di Porto Botte (N39°01'44"/E08°34'53") - Sud Sardegna (Sardegna) - ITALIA		foto	Mario CUCCU	618
22.06.2020	KTDD	↑	Salins de Frontignan (N43°26'59"/E03°46'11") - Hérault - FRANCIA		photo	Paolo MATTEUCCI	1252
08.10.2020	KTDD		Saline di Carloforte, Isola di San Pietro (N39°08'09"/E08°18'16") - Sud Sardegna (Sardegna) - ITALIA			Sebastien DIDIER	1862
21.12.2020	KTDD	↑	Stagni di Porto Botte, San Giovanni Suergiu (N39°04'39"/E08°30'35") - Sud Sardegna (Sardegna) - ITALIA		Riposano	Salvatore SELIS e Camillo D'ANGELO	1880
07.12.2021	KTDD	↑	Stagno di Porto Botte (N39°01'44"/E08°34'53") - Sud Sardegna (Sardegna) - ITALIA		Feniday 2021. Controllati 10 su 10, letti 1.	Mario CUCCU	1889

KZCV
KZCVSenso di lettura dell'anello
dall'alto in basso**CRONISTORIA DI VITA - osservazioni inviate da Mario CUCCU****Fenicottero inanellato il 05.08.2020 (pulcino non volante) , Salins d'Aigues-Mortes - Etg. du Roi Ouest 2 - Gard - FRANCIA (N43°31'17", E04°12'30")**

Anello colorato : KZCV in Nero su fondo Bianco. Anello in metallo : XA761

Sesso sconosciuto

Data	Anello	Sesso	Luogo d'osservazione	Comportamento	Commenti	Osservatori	Kms
22.02.2021	KZCV	↓	Stagno di Mulargia, Giba (N39°03'/E08°33') - Sud Sardegna (Sardegna) - ITALIA		foto	Mario CUCCU	614
08.12.2021	KZCV	↓	Stagno di Porto Botte (N39°01'44"/E08°34'53") - Sud Sardegna (Sardegna) - ITALIA		Feniday 2021. Controllati 35 su 35, letti 1, non letti 2.	Mario CUCCU	618



Senso di lettura dell'anello dall'alto in basso

CRONISTORIA DI VITA - osservazioni inviate da Paolo Maria POLITI




Fenicottero inanellato il 27.07.2011 (pulcino non volante) , Etg. du Fangassier - Bouches-du-Rhône - FRANCIA (N43°25'40", E04°37'44")

Anello colorato : JPLC in Nero su fondo Bianco. Anello in metallo : X7100

Sesso sconosciuto

Data	Anello	Sesso	Luogo d'osservazione	Comportamento	Commenti	Osservatori	Kms
02.05.2013	JPLC	↓	Saline di Comacchio (N44°39'00"/E12°12'00") - Ferrara - ITALIA			Giovanni ARVEDA	619
02.05.2013	JPLC	↓	Saline di Comacchio (N44°39'00"/E12°12'00") - Ferrara - ITALIA		insolita concentrazione di 3000+ zona Rango Scacchi	Adriano TALAMELLI	619
03.05.2013	JPLC	↓	Saline di Comacchio (N44°39'00"/E12°12'00") - Ferrara - ITALIA			Giovanni ARVEDA	619
06.05.2013	JPLC	↓	Saline di Comacchio (N44°39'00"/E12°12'00") - Ferrara - ITALIA			Giovanni ARVEDA	619
10.05.2013	JPLC	↓	Saline di Comacchio (N44°39'00"/E12°12'00") - Ferrara - ITALIA			Giovanni ARVEDA	619
15.05.2013	JPLC	↓	Saline di Comacchio (N44°39'00"/E12°12'00") - Ferrara - ITALIA	In copula	con due macchie di fango, di forma allungata, sul dorso. Segno di avvenuto accoppiamento	Giovanni ARVEDA	619
14.07.2013	JPLC	↓	Valle Sagreda (N45°03'17"/E12°19'05") - Rovigo - ITALIA			Marco BASSO	665
19.07.2013	JPLC	↓	Valle Veniera (N45°03'39"/E12°17'43") - Rovigo - ITALIA			Marco BASSO	666
14.12.2014	JPLC	↓	Orti e Bottagone, Padule Orti-Bottagone (N42°58'00"/E10°36'01") - Livorno - ITALIA		in gruppo di 149 - anello ingiallito	Paolo Maria POLITI	935
24.05.2015	JPLC	↓	Etg. du Fangassier, Digue Centrale (N43°25'40"/E04°37'44") - Bouches-du-Rhône - FRANCIA	Presso la colonia		Annabelle VIDAL	1421
29.12.2016	JPLC		Etg. de Biguglia (R.N.) (N42°15'54"/E09°22'49") - Haute-Corse - FRANCIA			Cécile JOLIN e Jean-Claude THIBAUT	1829
27.01.2017	JPLC		Etg. de Biguglia (R.N.) (N42°15'54"/E09°22'49") - Haute-Corse - FRANCIA			Antoine LEONCINI	1829
15.02.2017	JPLC		Etg. de Biguglia (R.N.) (N42°15'54"/E09°22'49") - Haute-Corse - FRANCIA			Antoine LEONCINI e Cécile JOLIN	1829
31.12.2017	JPLC	↓	Orti e Bottagone, Padule Orti-Bottagone (N42°58'00"/E10°36'01") - Livorno - ITALIA		Padule Orti - in gruppo di 102 (controllati 45)	Paolo Maria POLITI	1955
12.12.2018	JPLC	↓	Etg. de Biguglia (R.N.) (N42°15'54"/E09°22'49") - Haute-Corse - FRANCIA		dans un groupe de 304 Flamants dont 56 juvéniles	Antoine LEONCINI e Matteo CAPELLI	2082
06.02.2020	JPLC	↓	Orti e Bottagone, Padule Orti-Bottagone (N42°58'00"/E10°36'01") - Livorno - ITALIA			Paolo Maria POLITI	2208
05.12.2020	JPLC	↓	Orti e Bottagone, Padule Orti-Bottagone (N42°58'00"/E10°36'01") - Livorno - ITALIA			Paolo Maria POLITI	2208
20.12.2020	JPLC	↓	Diaccia Botrona (N42°42'/E11°01') - Grosseto - ITALIA		photo	Alba BIONDA	2253
05.12.2021	JPLC	↓	Orti e Bottagone, Padule Orti-Bottagone (N42°58'00"/E10°36'01") - Livorno - ITALIA		Feniday 2021. Controllati 20 su 42, letti 2, non letti 0.	Paolo Maria POLITI	2298



CRONISTORIA DI VITA - osservazioni inviate da Roberta CORSI



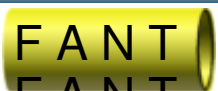
Senso di lettura dell'anello dall'alto in basso

Fenicottero inanellato il 28.07.1999 (pulcino non volante) , Etg. du Fangassier - Bouches-du-Rhône - FRANCIA (N43°25'40" , E04°37'44")

Anello colorato : DLXF in Nero su fondo Giallo. Anello in metallo : X0270

Sesso determinato con analisi genetica : Femmina

Data	Anello	Sesso	Luogo d'osservazione	Comportamento	Commenti	Osservatori	Kms
29.08.1999	DLXF	↓	Etg. du Fangassier, Clos 2 (N43°25'34"/E04°37'59") - Bouches-du-Rhône - FRANCIA	Presso la colonia		Alan R. JOHNSON	0
20.08.2000	DLXF		Hondo de Amoros (N38°07'/W00°43') - Alicante - SPAGNA			Sergio ARROYO MORCILLO	741
21.08.2000	DLXF		Hondo de Amoros (N38°07'/W00°43') - Alicante - SPAGNA			Sergio ARROYO MORCILLO	741
17.11.2000	DLXF		Pantano Marausa (N37°56'55"/E12°30'10") - Trapani (Sicilia) - ITALIA			Renzo IENTILE	1896
15.09.2004	DLXF	↓ F	Saline di Trapani (N37°59'41"/E12°31'50") - Trapani (Sicilia) - ITALIA			Renzo IENTILE	1902
20.11.2004	DLXF	↓	Saline di Trapani (N37°59'41"/E12°31'50") - Trapani (Sicilia) - ITALIA			Renzo IENTILE	1902
21.11.2004	DLXF	↓	Saline di Trapani (N37°59'41"/E12°31'50") - Trapani (Sicilia) - ITALIA			Renzo IENTILE	1902
23.11.2004	DLXF	↓	Saline di Trapani (N37°59'41"/E12°31'50") - Trapani (Sicilia) - ITALIA			Renzo IENTILE	1902
17.12.2004	DLXF	↓	Saline di Trapani (N37°59'41"/E12°31'50") - Trapani (Sicilia) - ITALIA			Renzo IENTILE	1902
18.12.2004	DLXF	↓	Saline di Trapani (N37°59'41"/E12°31'50") - Trapani (Sicilia) - ITALIA			Renzo IENTILE	1902
19.12.2004	DLXF	↓	Saline di Trapani (N37°59'41"/E12°31'50") - Trapani (Sicilia) - ITALIA			Renzo IENTILE	1902
09.10.2005	DLXF	↓	Saline di Trapani (N37°59'41"/E12°31'50") - Trapani (Sicilia) - ITALIA			Renzo IENTILE	1902
20.09.2006	DLXF	↑	Valle Furlana / Valle Lavadena, Valle Lavadena (N44°33'48"/E12°11'59") - Ravenna - ITALIA			Alessio FARIOLI	2631
09.12.2006	DLXF	↓	Saline di Cervia (N44°16'00"/E12°19'00") - Ravenna - ITALIA		1000 birds, post-feniday	Nicola BACCETTI	2665
05.04.2008	DLXF	↓	Saline di Comacchio (N44°39'00"/E12°12'00") - Ferrara - ITALIA	Presso la colonia		Giovanni ARVEDA	2709
17.03.2011	DLXF		Valle Spolverina (N45°06'27"/E12°17'21") - Rovigo - ITALIA			Giuliano ZOGNO	2760
04.02.2012	DLXF	↓	Valle delle Capre, Comacchio (N44°40'30"/E12°13'00") - Ferrara - ITALIA			Giovanni ARVEDA	2809
26.03.2012	DLXF	↓ F	Saline di Comacchio (N44°39'00"/E12°12'00") - Ferrara - ITALIA	In coppia		Giovanni ARVEDA	2812
10.06.2013	DLXF	↓	Saline di Comacchio (N44°39'00"/E12°12'00") - Ferrara - ITALIA	Presso la colonia		Giovanni ARVEDA	2812
17.05.2016	DLXF	↓	Torre Salina (N44°40'00"/E12°12'41") - Ferrara - ITALIA			Gabriele FERRARI	2814
29.09.2020	DLXF	↓	Saline di Comacchio (N44°39'00"/E12°12'00") - Ferrara - ITALIA		Lettura incerta lettera F	Giovanni ARVEDA	2816
02.10.2020	DLXF	↓	Saline di Comacchio (N44°39'00"/E12°12'00") - Ferrara - ITALIA		Riposa	Giovanni ARVEDA	2816
16.10.2020	DLXF	↓	Saline di Comacchio (N44°39'00"/E12°12'00") - Ferrara - ITALIA		In alimentazione	Giovanni ARVEDA	2816
04.11.2020	DLXF	↓	Saline di Comacchio (N44°39'00"/E12°12'00") - Ferrara - ITALIA		In alimentazione	Giovanni ARVEDA	2816
07.12.2021	DLXF	↓	Saline di Comacchio (N44°39'00"/E12°12'00") - Ferrara - ITALIA		Feniday 2021. Controllati xx su 1485, letti 11. Zampa dx.	Roberta CORSI	2816



Senso di lettura dell'anello dal basso verso l'alto

CRONISTORIA DI VITA - osservazioni inviate da Roberta CORSI




Fenicottero inanellato il 18.07.2001 (pulcino non volante) , Etg. du Fangassier - Bouches-du-Rhône - FRANCIA (N43°25'40" , E04°37'44")

Anello colorato : FANT in Nero su fondo Giallo. Anello in metallo : X1823

Sesso determinato con analisi genetica : Maschio

Data	Anello	Sesso	Luogo d'osservazione	Comportamento	Commenti	Osservatori	Kms
22.08.2001	FANT		Etg. du Fangassier, Clos 1 (N43°25'45"/E04°37'29") - Bouches-du-Rhône - FRANCIA	Presso la colonia		Blanca PEREZ	1
27.08.2001	FANT ↑		Etg. du Fangassier, Clos 1 (N43°25'45"/E04°37'29") - Bouches-du-Rhône - FRANCIA	Presso la colonia		Blanca PEREZ	1
29.08.2001	FANT ↑		Etg. du Fangassier, Clos 1 (N43°25'45"/E04°37'29") - Bouches-du-Rhône - FRANCIA	Presso la colonia		Blanca PEREZ	1
30.08.2001	FANT ↑		Etg. du Fangassier, Clos 1 (N43°25'45"/E04°37'29") - Bouches-du-Rhône - FRANCIA	Presso la colonia		Arnaud DORGERE	1
08.12.2001	FANT		Valle Furlana / Valle Lavadena (N44°34'/E12°11') - Ravenna - ITALIA			Giovanni ARVEDA	617
09.12.2001	FANT ↑		Laguna di Ponente di Orbetello (N42°27'/E11°12') - Grosseto - ITALIA			Lucio CALESINI	865
26.04.2004	FANT		Saline di Comacchio (N44°39'00"/E12°12'00") - Ferrara - ITALIA			Diego RUBOLINI	1122
01.02.2005	FANT ↑		Laguna di Ponente di Orbetello, Neghelli, Ospedale (N42°26'00"/E11°17'00") - Grosseto - ITALIA		circa 1500	Fausto CORSI	1379
01.03.2007	FANT ↑	M	Saline di Comacchio (N44°39'00"/E12°12'00") - Ferrara - ITALIA	In coppia	Femmina senza anelli	Giovanni ARVEDA	1636
21.03.2007	FANT ↑		Saline di Comacchio (N44°39'00"/E12°12'00") - Ferrara - ITALIA			Giovanni ARVEDA	1636
30.03.2007	FANT ↑		Saline di Comacchio (N44°39'00"/E12°12'00") - Ferrara - ITALIA			Giovanni ARVEDA	1636
31.03.2007	FANT ↑		Saline di Comacchio (N44°39'00"/E12°12'00") - Ferrara - ITALIA			Giovanni ARVEDA	1636
06.04.2007	FANT ↑		Saline di Comacchio (N44°39'00"/E12°12'00") - Ferrara - ITALIA			Giovanni ARVEDA	1636
28.04.2007	FANT ↑		Saline di Comacchio (N44°39'00"/E12°12'00") - Ferrara - ITALIA			Andrea VEZZANI e Roberto MACII	1636
26.05.2007	FANT ↑		Saline di Comacchio (N44°39'00"/E12°12'00") - Ferrara - ITALIA			Giovanni ARVEDA	1636
30.05.2007	FANT ↑		Saline di Comacchio (N44°39'00"/E12°12'00") - Ferrara - ITALIA		Assieme all'asilo	Giovanni ARVEDA	1636
09.06.2007	FANT ↑		Saline di Comacchio (N44°39'00"/E12°12'00") - Ferrara - ITALIA			Giovanni ARVEDA	1636
05.12.2010	FANT ↑		Saline di Comacchio (N44°39'00"/E12°12'00") - Ferrara - ITALIA			Alessio FARIOLI e Marika ZATTONI	1636
02.04.2011	FANT ↑		Saline di Comacchio (N44°39'00"/E12°12'00") - Ferrara - ITALIA	Presso la colonia		Giovanni ARVEDA	1636
08.05.2012	FANT ↑		Saline di Comacchio (N44°39'00"/E12°12'00") - Ferrara - ITALIA	Presso la colonia	read ?ANT	Pierfrancesco MICHELONI	1636
27.11.2013	FANT ↑		Saline di Comacchio (N44°39'00"/E12°12'00") - Ferrara - ITALIA			Gabriele FERRARI	1636
14.10.2017	FANT ↑		Valle Fossa di Porto, Argenta (N44°36'/E12°07') - Ferrara - ITALIA			Maurizio SAMORÌ e Alessio SAMORI	1644
28.11.2020	FANT ↑		Saline di Comacchio (N44°39'00"/E12°12'00") - Ferrara - ITALIA		Riassetta il piumaggio	Giovanni ARVEDA	1653
01.12.2020	FANT ↑		Saline di Comacchio (N44°39'00"/E12°12'00") - Ferrara - ITALIA			Renato CARINI	1653
12.12.2020	FANT ↑	M	Saline di Comacchio (N44°39'00"/E12°12'00") - Ferrara - ITALIA		Riposa	Giovanni ARVEDA	1653
18.12.2020	FANT ↑		Saline di Comacchio (N44°39'00"/E12°12'00") - Ferrara - ITALIA		In alimentazione	Giovanni ARVEDA	1653
31.12.2020	FANT ↑	M	Saline di Comacchio (N44°39'00"/E12°12'00") - Ferrara - ITALIA		In alimentazione	Giovanni ARVEDA	1653
07.12.2021	FANT ↑		Saline di Comacchio (N44°39'00"/E12°12'00") - Ferrara - ITALIA		Feniday 2021. Controllati xx su 1485, letti 11. Zampa dx.	Roberta CORSI	1653



Senso di lettura dell'anello
dal basso verso l'alto

CRONISTORIA DI VITA - osservazioni inviate da Roberta CORSI



Fenicottero inanellato il 22.07.2004 (pulcino non volante) , Etg. du Fangassier - Bouches-du-Rhône - FRANCIA (N43°25'40", E04°37'44")

Anello colorato : FJZF in Nero su fondo Bianco. Anello in metallo : X3186

Sesso stimato a partire dalle osservazioni : Femmina

Data	Anello	Sesso	Luogo d'osservazione	Comportamento	Commenti	Osservatori	Kms
13.08.2004	FJZF	↑	Etg. du Fangassier, Clos 2 (N43°25'34"/E04°37'59") - Bouches-du-Rhône - FRANCIA	Presso la colonia		Patrick MAYET	0
23.08.2005	FJZF	↑ F	Marismas del Odiel (E37°15'/W07°00') - Huelva - SPAGNA			Juan Aguilar AMAT	1198
23.05.2006	FJZF	↑	Lairan, Cuvette du Lairan Nord (N43°33'32"/E04°16'26") - Gard - FRANCIA			Christophe PIN	2378
07.06.2006	FJZF	↑	Lairan, Clos des Tourades (N43°33'06"/E04°15'49") - Gard - FRANCIA			Christophe PIN	2382
07.06.2006	FJZF	↑	Lairan, Clos de Boutanet et de la Tour (N43°32'20"/E04°16'03") - Gard - FRANCIA			Christophe PIN	2381
01.07.2009	FJZF	↑	Chott Tinsilt (N35°53'00"/E06°29'00") - W. Oum el Bouaghi - ALGERIA		S5	Abdeljalil LAOUAR	3254
15.02.2012	FJZF	↑	Valle Fattibello, Comacchio (N44°41'00"/E12°11'00") - Ferrara - ITALIA			Giovanni ARVEDA	4343
29.09.2012	FJZF	↓	Valle Furlana / Valle Lavadena (N44°34'/E12°11') - Ravenna - ITALIA			Maurizio SAMORÌ	4356
27.04.2013	FJZF	↑	Saline di Comacchio (N44°39'00"/E12°12'00") - Ferrara - ITALIA			Giovanni ARVEDA	4365
28.09.2013	FJZF	↑	Valle Furlana / Valle Lavadena (N44°34'/E12°11') - Ravenna - ITALIA			Federico Linneo MONTANARI	4375
11.05.2015	FJZF	↑	Etg. du Fangassier, Clos 2 (N43°25'34"/E04°37'59") - Bouches-du-Rhône - FRANCIA	Presso la colonia		Antoine ARNAUD	4990
11.06.2020	FJZF	↑	Saline di Comacchio (N44°39'00"/E12°12'00") - Ferrara - ITALIA		In alimentazione	Giovanni ARVEDA	5609
07.12.2021	FJZF	↑	Saline di Comacchio (N44°39'00"/E12°12'00") - Ferrara - ITALIA		Letto E:JZF giallo. Feniday 2021. Controllati xx su 1485, letti 11. Zampa dx.	Roberta CORSI	5609



Senso di lettura dell'anello
dal basso verso l'alto

CRONISTORIA DI VITA - osservazioni inviate da Roberta CORSI




Fenicottero inanellato il 27.07.2011 (pulcino non volante) , Etg. du Fangassier - Bouches-du-Rhône - FRANCIA (N43°25'40", E04°37'44")

Anello colorato : JPNA in Nero su fondo Bianco. Anello in metallo : X7113

Sesso sconosciuto

Data	Anello	Sesso	Luogo d'osservazione	Comportamento	Commenti	Osservatori	Kms
10.09.2011	JPNA ↑		Galabert, Clos 3 (N43°26'50"/E04°35'51") - Bouches-du-Rhône - FRANCIA		Juv. observé avec Yohann SALEN-HERMAND	Frédéric SALEN-HERMAND e Rachel HERMAND-SALEN	4
17.09.2011	JPNA		Enfores de la Vignolle, Est (N43°27'06"/E04°36'52") - Bouches-du-Rhône - FRANCIA		Juv.	Hans De WAARD	5
30.08.2012	JPNA ↑		Valle Furlana / Valle Lavadena (N44°34'/E12°11') - Ravenna - ITALIA			Ciro ZINI	622
16.09.2012	JPNA ↑		Saline di Comacchio (N44°39'00"/E12°12'00") - Ferrara - ITALIA			Giovanni ARVEDA	631
19.05.2013	JPNA ↑		Saline di Comacchio (N44°39'00"/E12°12'00") - Ferrara - ITALIA			Giovanni ARVEDA	631
22.06.2014	JPNA ↓		Parc ornithologique de Pont de Gau (N43°29'10"/E04°25'15") - Bouches-du-Rhône - FRANCIA		404 ind. dont 57 juv./imm.	Virginie LOPES	631
05.09.2017	JPNA ↑		Valle Fossa di Porto, Argenta, Dossi della Fossa (N44°36'/E12°07') - Ferrara - ITALIA			Gabriele FERRARI	640
06.09.2017	JPNA ↑		Valle Lido Magnavacca Nord (N44°37'00"/E12°10'00") - Ferrara - ITALIA			Giuseppe REDAELLI e Gabriella DOZIO	644
29.02.2020	JPNA ↑		Saline di Comacchio (N44°39'00"/E12°12'00") - Ferrara - ITALIA		In alimentazione	Giovanni ARVEDA	649
10.06.2020	JPNA ↑		Saline di Comacchio (N44°39'00"/E12°12'00") - Ferrara - ITALIA		In alimentazione	Giovanni ARVEDA	649
12.06.2020	JPNA ↑		Saline di Comacchio (N44°39'00"/E12°12'00") - Ferrara - ITALIA		In alimentazione	Giovanni ARVEDA	649
15.06.2020	JPNA ↑		Saline di Comacchio (N44°39'00"/E12°12'00") - Ferrara - ITALIA		Lettura incerta lettera N	Giovanni ARVEDA	649
19.06.2020	JPNA ↑		Saline di Comacchio (N44°39'00"/E12°12'00") - Ferrara - ITALIA		In alimentazione	Giovanni ARVEDA	649
29.07.2020	JPNA ↑		Saline di Comacchio (N44°39'00"/E12°12'00") - Ferrara - ITALIA		Riassetta il piumaggio	Giovanni ARVEDA	649
09.10.2020	JPNA ↑		Saline di Comacchio (N44°39'00"/E12°12'00") - Ferrara - ITALIA			Giovanni ARVEDA	649
07.12.2021	JPNA ↑		Saline di Comacchio (N44°39'00"/E12°12'00") - Ferrara - ITALIA		Feniday 2021. Controllati xx su 1485, letti 11. Zampa dx.	Roberta CORSI	649



CRONISTORIA DI VITA - osservazioni inviate da Salvatore SELIS



Senso di lettura dell'anello dal basso verso l'alto

Fenicottero inanellato il 18.07.1990 (pulcino non volante) , Etg. du Fangassier - Bouches-du-Rhône - FRANCIA (N43°25'40", E04°37'44")

Anello colorato : BACV in Nero su fondo Giallo. Anello in metallo : P2448

Sesso stimato a partire dalle osservazioni : Femmina

Data	Anello	Sesso	Luogo d'osservazione	Comportamento	Commenti	Osservatori	Kms
21.07.1990	BACV		Etg. du Fangassier, Clos 2 (N43°25'34"/E04°37'59") - Bouches-du-Rhône - FRANCIA	Presso la colonia		Bouzid CHALABI	0
25.07.1990	BACV		Etg. du Fangassier, Clos 2 (N43°25'34"/E04°37'59") - Bouches-du-Rhône - FRANCIA	Presso la colonia		Bouzid CHALABI	0
28.07.1990	BACV		Etg. du Fangassier, Clos 2 (N43°25'34"/E04°37'59") - Bouches-du-Rhône - FRANCIA	Presso la colonia		Bouzid CHALABI	0
09.04.1994	BACV		Stagno di Molentargius (N39°13'/E09°08') - Cagliari (Sardegna) - ITALIA	Presso la colonia		Vincenzo LOI	599
14.06.1994	BACV		Saline di Quartu / Poetto (N39°13'17"/E09°10'47") - Cagliari (Sardegna) - ITALIA			Michele CASU	603
31.08.1994	BACV		Saline di Quartu / Poetto (N39°13'17"/E09°10'47") - Cagliari (Sardegna) - ITALIA			Alessia ATZENI	603
06.11.1994	BACV		Stagno di Porto Botte (N39°01'44"/E08°34'53") - Sud Sardegna (Sardegna) - ITALIA			Vincenzo LOI	659
19.11.1994	BACV		Stagno di Porto Botte (N39°01'44"/E08°34'53") - Sud Sardegna (Sardegna) - ITALIA			Vincenzo LOI	659
26.11.1994	BACV		Stagno di Mulargia, Giba (N39°03'/E08°33') - Sud Sardegna (Sardegna) - ITALIA			Pier Francesco MURGIA	662
02.05.1995	BACV		Punta de la Banya, PNDE (N40°34'44"/E00°40'47") - Tarragona - SPAGNA			Daniel ORO	1354
08.05.1995	BACV		Punta de la Banya, PNDE (N40°34'44"/E00°40'47") - Tarragona - SPAGNA			Daniel ORO	1354
14.06.1995	BACV		Punta de la Banya, PNDE (N40°34'44"/E00°40'47") - Tarragona - SPAGNA			Alan R. JOHNSON	1354
16.06.1995	BACV		Punta de la Banya, PNDE (N40°34'44"/E00°40'47") - Tarragona - SPAGNA			Daniel ORO	1354
18.06.1995	BACV		Punta de la Banya, PNDE (N40°34'44"/E00°40'47") - Tarragona - SPAGNA			Daniel ORO	1354
19.11.1995	BACV		Stagno di Porto Botte (N39°01'44"/E08°34'53") - Sud Sardegna (Sardegna) - ITALIA			Vincenzo LOI	2049
01.01.1996	BACV		Laguna Punta S'Aliga / Stagno di Is Pruinis (N39°04'00"/E08°27'00") - Sud Sardegna (Sardegna) - ITALIA			Vincenzo LOI	2062
14.06.1997	BACV		Stagno di Molentargius (N39°13'/E09°08') - Cagliari (Sardegna) - ITALIA	Presso la colonia		Sergio NISSARDI	2123
12.07.1997	BACV		Stagni di Chia (N38°53'47"/E08°52'29") - Cagliari (Sardegna) - ITALIA			Gruppo Ornitologico Sardo	2165
11.05.1998	BACV		Stagno di Molentargius (N39°13'/E09°08') - Cagliari (Sardegna) - ITALIA	Creduto nidificate (uovo / pulcino non visti)		Vincenzo LOI	2207
31.05.1998	BACV		Stagno di Molentargius (N39°13'/E09°08') - Cagliari (Sardegna) - ITALIA	Nutre/sorveglianza pulcino in asilo sull'isola		Vincenzo LOI	2207
24.05.2000	BACV ↑		Stagno di Molentargius (N39°13'/E09°08') - Cagliari (Sardegna) - ITALIA			Associazione per il Parco Molentargius	2207
06.06.2000	BACV ↑		Stagno di Molentargius (N39°13'/E09°08') - Cagliari (Sardegna) - ITALIA			Associazione per il Parco Molentargius	2207
14.06.2000	BACV ↑		Stagno di Molentargius (N39°13'/E09°08') - Cagliari (Sardegna) - ITALIA	Presso la colonia		Associazione per il Parco Molentargius	2207
16.06.2000	BACV ↑		Stagno di Molentargius (N39°13'/E09°08') - Cagliari (Sardegna) - ITALIA	Presso la colonia		Associazione per il Parco Molentargius	2207
27.06.2000	BACV		Stagno di Molentargius (N39°13'/E09°08') - Cagliari (Sardegna) - ITALIA	Presso la colonia		Associazione per il Parco Molentargius	2207
03.07.2000	BACV ↑		Stagno di Molentargius (N39°13'/E09°08') - Cagliari (Sardegna) - ITALIA	Presso la colonia		Associazione per il Parco Molentargius	2207
21.10.2002	BACV ↑	M	Etg. du Fangassier (N43°25'34"/E04°37'59") - Bouches-du-Rhône - FRANCIA			Antoine ARNAUD	2806
25.05.2003	BACV ↑		Stagno di Molentargius West (Cagliari) (N39°13'/E09°08') - Cagliari (Sardegna) - ITALIA	Creduto nidificate (uovo / pulcino non visti)	sur le nid	Alessia ATZENI	3405
29.05.2003	BACV ↑		Stagno di Molentargius West (Cagliari) (N39°13'/E09°08') - Cagliari (Sardegna) - ITALIA	Presso la colonia	west colony	Carla ZUCCA e Sergio NISSARDI	3405
31.05.2003	BACV ↑	F	Stagno di Molentargius West (Cagliari) (N39°13'/E09°08') - Cagliari (Sardegna) - ITALIA	Accudisce il pulcino sul nido	avec poussin	Alessia ATZENI	3405
10.06.2003	BACV ↑		Stagno di Molentargius West (Cagliari) (N39°13'/E09°08') - Cagliari (Sardegna) - ITALIA	Accudisce il pulcino sul nido	nourrit poussin	Alessia ATZENI	3405



CRONISTORIA DI VITA - osservazioni inviate da Salvatore SELIS



Senso di lettura dell'anello dal basso verso l'alto

Fenicottero inanellato il 18.07.1990 (pulcino non volante) , Egt. du Fangassier - Bouches-du-Rhône - FRANCIA (N43°25'40" , E04°37'44")

Anello colorato : BACV in Nero su fondo Giallo. Anello in metallo : P2448

Sesso stimato a partire dalle osservazioni : Femmina

Data	Anello	Sesso	Luogo d'osservazione	Comportamento	Commenti	Osservatori	Kms
06.04.2004	BACV ↑		Saline di Macchiareddu (N39°13'/E09°02') - Cagliari (Sardegna) - ITALIA	Presso la colonia		Sergio NISSARDI	3413
11.04.2004	BACV ↑		Saline di Macchiareddu (N39°13'/E09°02') - Cagliari (Sardegna) - ITALIA	Presso la colonia	in colonia di nidificazione	Simona PISANO e Vincenzo LOI	3413
06.05.2004	BACV ↑		Saline di Macchiareddu (N39°13'/E09°02') - Cagliari (Sardegna) - ITALIA			Sergio NISSARDI	3413
21.05.2004	BACV ↑		Stagno di Molentargius (N39°13'/E09°08') - Cagliari (Sardegna) - ITALIA	Presso la colonia		Simona PISANO e Vincenzo LOI	3422
09.06.2004	BACV ↑		Stagno di Molentargius West (Cagliari) (N39°13'/E09°08') - Cagliari (Sardegna) - ITALIA	Creduto nidificate (uovo / pulcino non visti)	on the nest	Sergio NISSARDI	3422
09.12.2005	BACV ↑		Stagno di Santa Caterina, Salina di Sant'Antioco (N39°04'00"/E08°30'00") - Sud Sardegna (Sardegna) - ITALIA		EBN - FeniDay. gruppo 153 fenicotteri	Francesca RUGGERI e Alessandro CANCI	3479
27.12.2007	BACV ↓	M	Stagno di Molentargius (N39°13'/E09°08') - Cagliari (Sardegna) - ITALIA	In parata nuziale		Alessia ATZENI	3536
24.05.2009	BACV ↑	F	Saline di Macchiareddu (N39°13'/E09°02') - Cagliari (Sardegna) - ITALIA	Presso la colonia		Sergio NISSARDI	3544
26.01.2011	BACV ↑		Stagno di Santa Caterina, Salina di Sant'Antioco (N39°04'00"/E08°30'00") - Sud Sardegna (Sardegna) - ITALIA	In parata nuziale	Foto	Salvatore SELIS	3593
30.08.2012	BACV ↑		Sebkhet Sejoumi (N36°46'/E10°09') - Tunis - TUNISIA		Adult plumage, 76 rings read from perhaps 2,000 birds checked at edge of main flock, probably numbering 15,000 - 20,000 flamingos, at north-east corner of wetland	Mike SMART	3887
22.06.2013	BACV ↑	F	Laguna Punta S'Aliga / Stagno di Is Pruinis (N39°04'00"/E08°27'00") - Sud Sardegna (Sardegna) - ITALIA			Sergio NISSARDI e Carla ZUCCA	4182
21.11.2014	BACV ↑		Stagno di Santa Caterina, Salina di Sant'Antioco (N39°04'00"/E08°30'00") - Sud Sardegna (Sardegna) - ITALIA			Francisco Alberto GARCIA CASTELLANOS	4186
23.07.2015	BACV ↑		Saline di Quartu / Poetto (N39°13'17"/E09°10'47") - Cagliari (Sardegna) - ITALIA			Sergio NISSARDI	4247
07.03.2020	BACV ↑		Stagno di Baiocco o di Is Solinas, Masainas (N39°01'08"/E08°35'12") - Sud Sardegna (Sardegna) - ITALIA		foto	Mario CUCCU	4303
03.12.2021	BACV ↑		Stagno di Santa Caterina, Salina di Sant'Antioco (N39°04'00"/E08°30'00") - Sud Sardegna (Sardegna) - ITALIA		Feniday 2021. Controllati 87 su 221, letti 5, non letti 1. Acqua troppo alta.	Salvatore SELIS	4312



CRONISTORIA DI VITA - osservazioni inviate da Salvatore SELIS



Senso di lettura dell'anello dal basso verso l'alto

Fenicottero inanellato il 29.07.1992 (pulcino non volante) , Etg. du Fangassier - Bouches-du-Rhône - FRANCIA (N43°25'40" , E04°37'44")

Anello colorato : BLFB in Nero su fondo Giallo. Anello in metallo : P4065

Sesso stimato a partire dalle osservazioni : Maschio

Data	Anello	Sesso	Luogo d'osservazione	Comportamento	Commenti	Osservatori	Kms
11.08.1992	BLFB	↑	Etg. du Fangassier, Clos 2 (N43°25'34"/E04°37'59") - Bouches-du-Rhône - FRANCIA	Presso la colonia		Alan R. JOHNSON	0
26.08.1992	BLFB	↑	Etg. du Fangassier, Clos 2 (N43°25'34"/E04°37'59") - Bouches-du-Rhône - FRANCIA	Presso la colonia		Diego F. PEREA	0
28.08.1992	BLFB	↑	Etg. du Fangassier, Clos 2 (N43°25'34"/E04°37'59") - Bouches-du-Rhône - FRANCIA	Presso la colonia		Philippe PILARD	0
17.05.1994	BLFB	↑	Salines de Thyna (N34°39'10"/E10°42'17") - Sfax - TUNISIA			Habib DLENSI	1105
23.05.1994	BLFB	↑	Salines de Thyna (N34°39'10"/E10°42'17") - Sfax - TUNISIA			Habib DLENSI	1105
15.08.1995	BLFB	↑	Lagune de Khniss (Ile en Ennf) (N35°43'53"/E10°49'30") - Monastir - TUNISIA			Mike SMART	1225
20.05.1997	BLFB	↑	M Laguna de Fuente de Piedra (N37°06'31"/W04°46'20") - Malaga - SPAGNA	Accudisce il pulcino sul nido		Araceli GARRIDO AGUILERA	2625
15.06.1998	BLFB	↑	Laguna de Fuente de Piedra (N37°06'31"/W04°46'20") - Malaga - SPAGNA	Presso la colonia		Araceli GARRIDO AGUILERA	2625
04.03.1999	BLFB	↑	Etg. des Launes (N43°27'31"/E04°25'00") - Bouches-du-Rhône - FRANCIA			Annelise CHEVALIER GARETTO	3674
11.05.2005	BLFB	↑	Etg. du Fangassier, Clos 2 (N43°25'34"/E04°37'59") - Bouches-du-Rhône - FRANCIA	Creduto nidificate (uovo / pulcino non visti)		Antoine ARNAUD	3691
08.05.2008	BLFB	↑	Etg. du Fangassier, Clos 2 (N43°25'34"/E04°37'59") - Bouches-du-Rhône - FRANCIA	Presso la colonia		Guillaume SOUCHAY	3691
09.05.2008	BLFB	↑	Etg. du Fangassier, Digue Centrale (N43°25'40"/E04°37'44") - Bouches-du-Rhône - FRANCIA	Presso la colonia		Guillaume SOUCHAY	3692
10.05.2008	BLFB	↑	Etg. du Fangassier, F48X / Clos 2 (N43°25'40"/E04°37'44") - Bouches-du-Rhône - FRANCIA	Creduto nidificate (uovo / pulcino non visti)		Antoine ARNAUD	3692
04.06.2008	BLFB	↑	Etg. du Fangassier, F48X / Clos 2 (N43°25'40"/E04°37'44") - Bouches-du-Rhône - FRANCIA	Nidificante confermato (uovo / pulcino non visti)		Antoine ARNAUD	3692
11.06.2008	BLFB	↑	Etg. du Fangassier, Clos 2 (N43°25'34"/E04°37'59") - Bouches-du-Rhône - FRANCIA	Presso la colonia		Faustin RIZET e Ananda TROUILLET	3692
09.04.2009	BLFB	↑	Etg. du Fangassier, Clos 2 (N43°25'34"/E04°37'59") - Bouches-du-Rhône - FRANCIA	Presso la colonia		Antoine ARNAUD	3692
16.04.2009	BLFB	↑	Etg. du Fangassier, Clos 2 (N43°25'34"/E04°37'59") - Bouches-du-Rhône - FRANCIA	Presso la colonia		Antoine ARNAUD	3692
25.04.2009	BLFB	↑	Etg. du Fangassier, Digue Centrale (N43°25'40"/E04°37'44") - Bouches-du-Rhône - FRANCIA	Presso la colonia		Antoine ARNAUD	3693
30.04.2009	BLFB	↑	Etg. du Fangassier, Digue Centrale (N43°25'40"/E04°37'44") - Bouches-du-Rhône - FRANCIA	Presso la colonia		Walfroy ARNOULD	3693
03.05.2009	BLFB	↑	Etg. du Fangassier, Clos 2 (N43°25'34"/E04°37'59") - Bouches-du-Rhône - FRANCIA	Presso la colonia		Sylviane JOHNSON	3693
05.05.2009	BLFB	↑	Etg. du Fangassier, Clos 2 (N43°25'34"/E04°37'59") - Bouches-du-Rhône - FRANCIA	Presso la colonia		Antoine ARNAUD	3693
31.05.2009	BLFB	↑	Etg. du Fangassier, Clos 2 (N43°25'34"/E04°37'59") - Bouches-du-Rhône - FRANCIA	Presso la colonia		Walfroy ARNOULD	3693
02.06.2009	BLFB	↑	Etg. du Fangassier, Clos 2 (N43°25'34"/E04°37'59") - Bouches-du-Rhône - FRANCIA	Presso la colonia		Antoine ARNAUD	3693
28.04.2010	BLFB	↑	Etg. du Fangassier, Clos 2 (N43°25'34"/E04°37'59") - Bouches-du-Rhône - FRANCIA	Presso la colonia		Antoine ARNAUD	3693
29.04.2010	BLFB	↑	Etg. du Fangassier, Clos 2 (N43°25'34"/E04°37'59") - Bouches-du-Rhône - FRANCIA	Presso la colonia		Paméla LAGRANGE	3693
30.04.2010	BLFB	↑	Etg. du Fangassier, Clos 2 (N43°25'34"/E04°37'59") - Bouches-du-Rhône - FRANCIA	In coppia		Antoine ARNAUD	3693
10.05.2010	BLFB	↑	Etg. du Fangassier, Digue Centrale (N43°25'40"/E04°37'44") - Bouches-du-Rhône - FRANCIA	Presso la colonia		Christophe GERMAIN	3693
11.05.2010	BLFB	↑	Etg. du Fangassier, F42X / Clos 2 (N43°25'34"/E04°37'59") - Bouches-du-Rhône - FRANCIA	Presso la colonia		Frédéric MAISONGRANDE	3694
11.05.2010	BLFB	↑	Etg. du Fangassier, F72X / Clos 2 (N43°25'34"/E04°37'59") - Bouches-du-Rhône - FRANCIA	Presso la colonia		Frédéric MAISONGRANDE	3694
19.11.2010	BLFB	↑	Garaet Et-Tarf (N35°44'09"/E07°04'43") - W. Oum el Bouaghi - ALGERIA			Mouloud BOULEKHSSAÏM	4573
11.05.2011	BLFB	↑	Etg. du Fangassier, Clos 2 (N43°25'34"/E04°37'59") - Bouches-du-Rhône - FRANCIA	Presso la colonia		Antoine ARNAUD	5451
13.05.2011	BLFB	↑	Etg. du Fangassier, L22X / Clos 2 (N43°25'34"/E04°37'59") - Bouches-du-Rhône - FRANCIA	Creduto nidificate (uovo / pulcino non visti)		Antoine ARNAUD	5451
01.07.2014	BLFB	↑	Salins d'Aigues-Mortes - Etg. du Roi Ouest 3, A95Y (N43°31'12"/E04°12'16") - Gard - FRANCIA	Creduto nidificate (uovo / pulcino non visti)		Antoine ARNAUD	5487
03.07.2014	BLFB	↑	Salins d'Aigues-Mortes - Etg. du Roi Ouest 3, Digue (N43°31'12"/E04°12'16") - Gard - FRANCIA	Presso la colonia		Nicolas FESSELET	5487
19.08.2014	BLFB	↑	M Salins d'Aigues-Mortes - Etg. du Roi, Ouest 1 (N43°30'45"/E04°12'07") - Gard - FRANCIA	Presso la colonia		Thomas BLANCHON	5488



CRONISTORIA DI VITA - osservazioni inviate da Salvatore SELIS



Senso di lettura dell'anello dal basso verso l'alto

Fenicottero inanellato il 29.07.1992 (pulcino non volante) , Etg. du Fangassier - Bouches-du-Rhône - FRANCIA (N43°25'40" , E04°37'44")

Anello colorato : BLFB in Nero su fondo Giallo. Anello in metallo : P4065

Sesso stimato a partire dalle osservazioni : Maschio

Data	Anello	Sesso	Luogo d'osservazione	Comportamento	Commenti	Osservatori	Kms
12.06.2017	BLFB	↑	Stagno di Molentargius (N39°13'/E09°08') - Cagliari (Sardegna) - ITALIA		Foto. con pulli	Tonino ITZI	6117
17.06.2017	BLFB	↑	Saline di Quartu / Poetto, Saline di Quartu (N39°13'35"/E09°11'33") - Cagliari (Sardegna) - ITALIA		intento ad alimentarsi	Antonio VENTUROLI	6123
24.05.2018	BLFB	↑	Salins d'Aigues-Mortes - Etg. du Roi Ouest 2 / Roi Ouest 3, Digue Est (N43°31'19"/E04°12'22") - Gard - FRANCIA	Creduto nidificate (uovo / pulcino non visti)		Cloé JOLY	6755
25.05.2018	BLFB	↑	Salins d'Aigues-Mortes - Etg. du Roi Ouest 3, Îlot Centre-Sud (N43°31'26"/E04°12'27") - Gard - FRANCIA	Creduto nidificate (uovo / pulcino non visti)		Antoine ARNAUD	6755
22.05.2019	BLFB	↑	Laguna di Sant'Antioco (N39°03'18"/E08°27'40") - Sud Sardegna (Sardegna) - ITALIA			Mario CUCCU	7365
03.12.2021	BLFB	↑	Stagno di Santa Caterina, Salina di Sant'Antioco (N39°04'00"/E08°30'00") - Sud Sardegna (Sardegna) - ITALIA		Feniday 2021. Controllati 87 su 221, letti 5, non letti 1. Acqua troppo alta.	Salvatore SELIS	7368



CRONISTORIA DI VITA - osservazioni inviate da Salvatore SELIS



Senso di lettura dell'anello dall'alto in basso

Fenicottero inanellato il 08.08.2018 (pulcino non volante) , Salins d'Aigues-Mortes - Etg. du Roi Ouest 3 - Gard - FRANCIA (N43°31'23" , E04°12'18")

Anello colorato : KXLC in Nero su fondo Bianco. Anello in metallo : XA601

Sesso sconosciuto

Data	Anello	Sesso	Luogo d'osservazione	Comportamento	Commenti	Osservatori	Kms
13.08.2019	KXLC	↓	Stagno di Mulargia, Giba (N39°03'/E08°33') - Sud Sardegna (Sardegna) - ITALIA		foto	Mario CUCCU	614
15.07.2020	KXLC	↓	Laguna di Sant'Antioco (N39°03'18"/E08°27'40") - Sud Sardegna (Sardegna) - ITALIA		gruppo formato da moltissimi individui probabilmente oltre 800, mangiano	Salvatore SELIS	622
05.02.2021	KXLC	↓	Salina di Sant'Antioco (N39°03'56"/E08°31'21") - Sud Sardegna (Sardegna) - ITALIA		Letto KXLO. Riposano	Salvatore SELIS	627
19.02.2021	KXLC	↓	Salina di Sant'Antioco (N39°03'56"/E08°31'21") - Sud Sardegna (Sardegna) - ITALIA		Riposano. Anche letto JIXX o JIKK Up, foto	Salvatore SELIS	627
02.07.2021	KXLC	↓	Laguna di Sant'Antioco, Sa Punt'e S'Aliga - Stagno Ex-Sardamag (N39°03'18"/E08°27'40") - Sud Sardegna (Sardegna) - ITALIA		Riposano	Salvatore SELIS	633
08.12.2021	KXLC	↓	Stagno di Santa Caterina, Salina di Sant'Antioco (N39°04'00"/E08°30'00") - Sud Sardegna (Sardegna) - ITALIA		Feniday 2021. Seconda visita. Controllati 30 su 149, letti 3, non letti 0. Acqua troppo alta.	Salvatore SELIS	636



Senso di lettura dell'anello dal basso verso l'alto

CRONISTORIA DI VITA - osservazioni inviate da Adriano TALAMELLI (osservazioni fatte da Adriano TALAMELLI e Laura TITTARELLI)



Fenicottero inanellato il 30.07.1997 (pulcino non volante) , Etg. du Fangassier - Bouches-du-Rhône - FRANCIA (N43°25'40" , E04°37'44")

Anello colorato : CTDJ in Nero su fondo Giallo. Anello in metallo : P7968

Sesso determinato con analisi genetica : Maschio

Data	Anello	Sesso	Luogo d'osservazione	Comportamento	Commenti	Osservatori	Kms
02.09.1997	CTDJ ↑		Etg. du Fangassier, Clos 2 (N43°25'34"/E04°37'59") - Bouches-du-Rhône - FRANCIA	Presso la colonia		Roland DALLARD	0
06.06.1998	CTDJ ↑		Lagune de Korba (N36°36'58"/E10°53'28") - Nabeul - TUNISIA			Mike SMART	924
22.01.1999	CTDJ		Saline di Trapani (N37°59'41"/E12°31'50") - Trapani (Sicilia) - ITALIA			Renzo IENTILE	1134
24.01.1999	CTDJ		Saline di Trapani (N37°59'41"/E12°31'50") - Trapani (Sicilia) - ITALIA			Renzo IENTILE	1134
26.05.1999	CTDJ ↑		Lagune de Korba (N36°36'58"/E10°53'28") - Nabeul - TUNISIA			Iméd ESSETTI	1345
10.03.2000	CTDJ		Saline di Trapani (N37°59'41"/E12°31'50") - Trapani (Sicilia) - ITALIA			Renzo IENTILE	1556
12.03.2000	CTDJ		Saline di Trapani (N37°59'41"/E12°31'50") - Trapani (Sicilia) - ITALIA			Renzo IENTILE	1556
06.06.2000	CTDJ ↑		Stagno di Molentargius (N39°13'/E09°08') - Cagliari (Sardegna) - ITALIA	Presso la colonia		Associazione per il Parco Molentargius	1880
17.11.2000	CTDJ		Pantano Marausa (N37°56'55"/E12°30'10") - Trapani (Sicilia) - ITALIA			Renzo IENTILE	2204
18.01.2001	CTDJ		Saline di Trapani (N37°59'41"/E12°31'50") - Trapani (Sicilia) - ITALIA			Renzo IENTILE	2210
19.01.2001	CTDJ		Saline di Trapani (N37°59'41"/E12°31'50") - Trapani (Sicilia) - ITALIA			Renzo IENTILE	2210
14.10.2001	CTDJ		Saline di San Teodoro di Marsala (N37°54'25"/E12°27'54") - Trapani (Sicilia) - ITALIA			Renzo IENTILE	2221
21.12.2001	CTDJ		Saline di Trapani (N37°59'41"/E12°31'50") - Trapani (Sicilia) - ITALIA			Renzo IENTILE	2233
01.02.2002	CTDJ		Saline di Trapani (N37°59'41"/E12°31'50") - Trapani (Sicilia) - ITALIA			Renzo IENTILE	2233
02.02.2002	CTDJ		Saline di Trapani (N37°59'41"/E12°31'50") - Trapani (Sicilia) - ITALIA			Renzo IENTILE	2233
26.05.2003	CTDJ ↑		Saline di Margherita di Savoia, Salpi Nuovo (N41°24'/E16°05') - Foggia - ITALIA	Presso la colonia	Near colony Salpi Nuovo	Adriano De FAVERI	2717
27.05.2003	CTDJ ↑		Saline di Margherita di Savoia, Salpi Nuovo (N41°24'/E16°05') - Foggia - ITALIA	Presso la colonia	Near colony Salpi Nuovo	Adriano De FAVERI	2717
02.07.2003	CTDJ ↑		Saline di Margherita di Savoia, Salpi Nuovo (N41°24'/E16°05') - Foggia - ITALIA	Creduto nidificate (uovo / pulcino non visti)	sul nido colonia Salpi	Adriano De FAVERI e Angelo NITTI	2717
08.01.2004	CTDJ		Lago di Fogliano (N41°24'14"/E12°53'47") - Latina - ITALIA			Fabio PINOS	2983
17.01.2004	CTDJ		Lago di Fogliano (N41°24'14"/E12°53'47") - Latina - ITALIA			Fabio PINOS	2983
18.01.2004	CTDJ ↑		Lago di Fogliano (N41°24'14"/E12°53'47") - Latina - ITALIA			Ferdinando CORBI	2983
08.12.2021	CTDJ ↑		Saline di Cervia (N44°16'00"/E12°19'00") - Ravenna - ITALIA		Feniday 2021. Controllati 215 su 2479, letti 11, non letti 0. Zampa dx.	Adriano TALAMELLI e Laura TITTARELLI	2983



Senso di lettura dell'anello dall'alto in basso

CRONISTORIA DI VITA - osservazioni inviate da Adriano TALAMELLI (osservazioni fatte da Adriano TALAMELLI e Laura TITTARELLI)

Fenicottero inanellato il 04.08.2010 (pulcino non volante) , Etg. du Fangassier - Bouches-du-Rhône - FRANCIA (N43°25'40" , E04°37'44")

Anello colorato : JFLZ in Nero su fondo Bianco. Anello in metallo : X6088

Sesso determinato con analisi genetica : Maschio



Data	Anello	Sesso	Luogo d'osservazione	Comportamento	Commenti	Osservatori	Kms
27.08.2010	JFLZ	↓	Etg. du Fangassier, Clos 2 (N43°25'34"/E04°37'59") - Bouches-du-Rhône - FRANCIA	Presso la colonia		Paméla LAGRANGE	0
05.09.2010	JFLZ	↓	Parc ornithologique de Pont de Gau (N43°29'10"/E04°25'15") - Bouches-du-Rhône - FRANCIA		Juv.	René LAMOUREUX	18
20.08.2014	JFLZ	↓	Salins d'Aigues-Mortes - Etg. du Roi, Ouest 1 (N43°30'45"/E04°12'07") - Gard - FRANCIA	Presso la colonia		Thomas BLANCHON	36
13.04.2015	JFLZ	↓	Etg. du Fangassier, Clos 2 (N43°25'34"/E04°37'59") - Bouches-du-Rhône - FRANCIA	Presso la colonia		Antoine ARNAUD	72
18.04.2015	JFLZ	↓	Etg. du Fangassier, L87X / Clos 2 (N43°25'34"/E04°37'59") - Bouches-du-Rhône - FRANCIA	Creduto nidificate (uovo / pulcino non visti)		Antoine ARNAUD	72
18.05.2016	JFLZ	↓	Etg. du Fangassier, Clos 2 (N43°25'34"/E04°37'59") - Bouches-du-Rhône - FRANCIA	Creduto nidificate (uovo / pulcino non visti)		Tatiana FUENTES RODRÍGUEZ	72
04.06.2017	JFLZ	↓	Saline di Margherita di Savoia (N41°24'/E16°05') - Foggia - ITALIA			Giuseppe LA GIOIA	1036
25.06.2017	JFLZ	↓	Saline di Margherita di Savoia (N41°24'/E16°05') - Foggia - ITALIA			Fabrizio ZONNO	1036
07.12.2021	JFLZ	↓	Saline di Cervia (N44°16'00"/E12°19'00") - Ravenna - ITALIA		Feniday 2021. Controllati 215 su 2479, letti 11, non letti 0. Zampa dx.	Adriano TALAMELLI e Laura TITTARELLI	1478



Senso di lettura dell'anello dal basso verso l'alto

CRONISTORIA DI VITA - osservazioni inviate da Adriano TALAMELLI (osservazioni fatte da Adriano TALAMELLI e Laura TITTARELLI)

Fenicottero inanellato il 03.08.2021 (pulcino non volante) , Salins d'Aigues-Mortes - Etg. du Roi Ouest 2 - Gard - FRANCIA (N43°31'17" , E04°12'30")

Anello colorato : LBAP in Nero su fondo Bianco. Anello in metallo : XB175

Sesso sconosciuto



Data	Anello	Sesso	Luogo d'osservazione	Comportamento	Commenti	Osservatori	Kms
10.12.2021	LBAP	↑	Saline di Cervia (N44°16'00"/E12°19'00") - Ravenna - ITALIA		Feniday 2021. Controllati 215 su 2479, letti 11, non letti 0. Zampa dx.	Adriano TALAMELLI e Laura TITTARELLI	654



Senso di lettura dell'anello dall'alto in basso

CRONISTORIA DI VITA - osservazioni inviate da Adriano TALAMELLI (osservazioni fatte da Adriano TALAMELLI e Laura TITTARELLI)

Fenicottero inanellato il 03.08.2021 (pulcino non volante) , Salins d'Aigues-Mortes - Etg. du Roi Ouest 2 - Gard - FRANCIA (N43°31'17" , E04°12'30")

Anello colorato : LCFA in Nero su fondo Bianco. Anello in metallo : XB451

Sesso sconosciuto



Data	Anello	Sesso	Luogo d'osservazione	Comportamento	Commenti	Osservatori	Kms
07.12.2021	LCFA	↓	Saline di Cervia (N44°16'00"/E12°19'00") - Ravenna - ITALIA		Feniday 2021. Controllati 215 su 2479, letti 11, non letti 0. Zampa dx.	Adriano TALAMELLI e Laura TITTARELLI	654

JXHXSenso di lettura dell'anello
dal basso verso l'alto**CRONISTORIA DI VITA - osservazioni inviate da Erio BOSI (osservazioni fatte da Erio BOSI e Daniela GIORGI)****Fenicottero inanellato il 07.08.2013 (pulcino non volante) , Etg. du Fangassier - Bouches-du-Rhône - FRANCIA (N43°25'40", E04°37'44")**

Anello colorato : JXHX in Nero su fondo Bianco. Anello in metallo : X8005

Sesso sconosciuto

Data	Anello	Sesso	Luogo d'osservazione	Comportamento	Commenti	Osservatori	Kms
13.08.2013	JXHX	↑	Etg. du Fangassier, Clos 1 (N43°25'45"/E04°37'29") - Bouches-du-Rhône - FRANCIA	Presso la colonia		Alan R. JOHNSON e Sylviane JOHNSON	1
28.09.2013	JXHX	↑	Briscon (N43°25'01"/E04°39'03") - Bouches-du-Rhône - FRANCIA			Antoine ARNAUD	3
12.10.2014	JXHX	↑	Rizières, Marais du Vigueirat (N43°30'22"/E04°47'25") - Bouches-du-Rhône - FRANCIA			Jean-Laurent LUCCHESI	18
14.11.2014	JXHX	↑	Rizieres de Tournebelle ou Petit Mandirac (N43°06'32"/E03°02'05") - Aude - FRANCIA		2500 Individus	Sylvain CEYTE e Thomas GALLIBERT	167
26.08.2017	JXHX		Marano Lagunare (N45°44'/E13°10') - Udine - ITALIA		(81) Lettura di anello colorato alla zampa.	C. GUZZON	1020
23.09.2019	JXHX	↑	Lago di Burano, Capalbio (N42°24'/E11°23') - Grosseto - ITALIA		In volo, photo. Observed with Fabio Cianchi and Maura Galantino	Federica GIANNESCHI e Valerio BALDESCHI	1417
05.12.2021	JXHX	↑	Laguna di Levante di Orbetello, Ansedonia (N42°26'00"/E11°14'00") - Grosseto - ITALIA		Feniday 2021. Controllati 148 su 148, letti 3 con Luca Passalacqua, non letti 0. Zampa dx, colore giallo.	Erio BOSI e Daniela GIORGI	1430



Senso di lettura dell'anello dall'alto in basso

CRONISTORIA DI VITA - osservazioni inviate da Fabio CIANCHI (osservazioni fatte da Fabio CIANCHI e Alessandro MONTEMAGGIORI)




Fenicottero inanellato il 29.07.1993 (pulcino non volante) , Etg. du Fangassier - Bouches-du-Rhône - FRANCIA (N43°25'40", E04°37'44")

Anello colorato : BTJC in Nero su fondo Giallo. Anello in metallo : P4963

Sesso stimato a partire dalle osservazioni : Maschio

Data	Anello	Sesso	Luogo d'osservazione	Comportamento	Commenti	Osservatori	Kms
14.08.1993	BTJC	↓	Etg. du Fangassier, Clos 2 (N43°25'34"/E04°37'59") - Bouches-du-Rhône - FRANCIA	Presso la colonia		Alan R. JOHNSON	0
01.12.1993	BTJC	↓	Hato Blanco, Viejo (N37°08'/W06°20') - Doñana - SPAGNA			H P	1160
18.04.1994	BTJC	↓	Laguna di Ponente di Orbetello, Oasi WWF (N42°29'/E11°12') - Grosseto - ITALIA			Luigi CALCHETTI	2765
02.07.1994	BTJC	↓	Laguna di Ponente di Orbetello, Stagnino (N42°27'00"/E11°12'00") - Grosseto - ITALIA			Lorenza DALL'ANTONIA	2769
18.12.1994	BTJC	↓	Laguna di Ponente di Orbetello (N42°27'/E11°12') - Grosseto - ITALIA			Nicola BACCETTI	2769
25.04.1995	BTJC	↓	Laguna di Ponente di Orbetello (N42°27'/E11°12') - Grosseto - ITALIA			Nicola BACCETTI	2769
30.04.1995	BTJC	↓	Etg. du Fangassier, Clos 2 (N43°25'34"/E04°37'59") - Bouches-du-Rhône - FRANCIA	Presso la colonia		Dianne WILKER	3313
11.05.1995	BTJC	↓	Laguna di Ponente di Orbetello (N42°27'/E11°12') - Grosseto - ITALIA			Marco SCUTELLÀ	3858
25.05.1995	BTJC	↓	Laguna di Ponente di Orbetello (N42°27'/E11°12') - Grosseto - ITALIA			Lorenza DALL'ANTONIA	3858
16.07.1995	BTJC	↓	Laguna di Ponente di Orbetello, Stagnino (N42°27'00"/E11°12'00") - Grosseto - ITALIA			Nicola BACCETTI	3858
20.07.1995	BTJC	↓	Laguna di Ponente di Orbetello, Stagnino (N42°27'00"/E11°12'00") - Grosseto - ITALIA			Fabio CIANCHI	3858
06.08.1995	BTJC	↓	Laguna di Ponente di Orbetello, Stagnino (N42°27'00"/E11°12'00") - Grosseto - ITALIA			Marco VALTRIANI	3858
18.08.1995	BTJC	↓	Laguna di Ponente di Orbetello, Oasi WWF (N42°29'/E11°12') - Grosseto - ITALIA			Marco VALTRIANI	3861
19.08.1995	BTJC	↓	Laguna di Ponente di Orbetello, Stagnino (N42°27'00"/E11°12'00") - Grosseto - ITALIA			Marco VALTRIANI	3865
04.10.1995	BTJC	↓	Laguna di Ponente di Orbetello (N42°27'/E11°12') - Grosseto - ITALIA			Marco VALTRIANI	3865
12.10.1995	BTJC	↓	Laguna di Ponente di Orbetello (N42°27'/E11°12') - Grosseto - ITALIA			Marco VALTRIANI	3865
09.01.1996	BTJC	↓	Laguna di Ponente di Orbetello, Oasi WWF (N42°29'/E11°12') - Grosseto - ITALIA			Marco VALTRIANI	3869
19.01.1996	BTJC	↓	Laguna di Ponente di Orbetello (N42°27'/E11°12') - Grosseto - ITALIA			Marco SCUTELLÀ	3873
16.02.1996	BTJC	↓	Laguna di Ponente di Orbetello (N42°27'/E11°12') - Grosseto - ITALIA			Marco SCUTELLÀ	3873
10.05.1996	BTJC	↓	Stagno di Molentargius (N39°13'/E09°08') - Cagliari (Sardegna) - ITALIA	Presso la colonia		Vincenzo LOI	4271
20.12.1996	BTJC	↓	Laguna di Ponente di Orbetello, Oasi WWF (N42°29'/E11°12') - Grosseto - ITALIA			Luigi CALCHETTI	4673
04.08.1997	BTJC	↓	Laguna di Ponente di Orbetello, Stagnino (N42°27'00"/E11°12'00") - Grosseto - ITALIA			Fabio CIANCHI	4677
14.02.1998	BTJC	↓	Laguna / Stagno di Santa Gilla (N39°12'50"/E09°00'53") - Cagliari (Sardegna) - ITALIA			Associazione per il Parco Molentargius	5080
01.09.1998	BTJC	↓	Laguna di Ponente di Orbetello, Stagnino (N42°27'00"/E11°12'00") - Grosseto - ITALIA			Fabio CIANCHI	5483
18.10.1998	BTJC	↓	Laguna di Ponente di Orbetello, Oasi WWF (N42°29'/E11°12') - Grosseto - ITALIA			Luigi CALCHETTI	5487
04.12.2000	BTJC	↓	Laguna di Ponente di Orbetello (N42°27'/E11°12') - Grosseto - ITALIA			Nicola BACCETTI	5491
05.04.2001	BTJC	↓	Etg. du Fangassier, Clos 2 (N43°25'34"/E04°37'59") - Bouches-du-Rhône - FRANCIA			Alan R. JOHNSON	6035
06.04.2001	BTJC	↓	Etg. du Fangassier, Clos 2 (N43°25'34"/E04°37'59") - Bouches-du-Rhône - FRANCIA	Presso la colonia		Antoine ARNAUD	6035
03.05.2001	BTJC	↓	Etg. du Fangassier, K15X / Clos 2 (N43°25'34"/E04°37'59") - Bouches-du-Rhône - FRANCIA	In cova, viste uovo		Antoine ARNAUD	6035
19.11.2003	BTJC	↓	Laguna di Ponente di Orbetello, Isolotto (N42°27'/E11°14') - Grosseto - ITALIA			Fabio CIANCHI	6582
11.05.2005	BTJC	↓	M Etg. du Fangassier, Clos 2 (N43°25'34"/E04°37'59") - Bouches-du-Rhône - FRANCIA	In parata nuziale		Antoine ARNAUD	7129
22.12.2005	BTJC	↓	Laguna di Ponente di Orbetello, Neghelli, Ospedale (N42°26'00"/E11°17'00") - Grosseto - ITALIA		oltre 1500	Fausto CORSI	7681
19.04.2006	BTJC	↓	Etg. du Fangassier, H57X / Clos 2 (N43°25'34"/E04°37'59") - Bouches-du-Rhône - FRANCIA	Creduto nidificate (uovo / pulcino non visti)		Antoine ARNAUD e Lucie SCHMALTZ	8232
20.04.2006	BTJC	↓	Etg. du Fangassier, H56X / Clos 2 (N43°25'40"/E04°37'44") - Bouches-du-Rhône - FRANCIA	Creduto nidificate (uovo / pulcino non visti)		Lucie SCHMALTZ	8233



Senso di lettura dell'anello dall'alto in basso

CRONISTORIA DI VITA - osservazioni inviate da Fabio CIANCHI (osservazioni fatte da Fabio CIANCHI e Alessandro MONTEMAGGIORI)

Fenicottero inanellato il 29.07.1993 (pulcino non volante) , Etg. du Fangassier - Bouches-du-Rhône - FRANCIA (N43°25'40", E04°37'44")

Anello colorato : BTJC in Nero su fondo Giallo. Anello in metallo : P4963

Sesso stimato a partire dalle osservazioni : Maschio



Data	Anello	Sesso	Luogo d'osservazione	Comportamento	Commenti	Osservatori	Kms
23.04.2006	BTJC	↓	Etg. du Fangassier, Clos 2 (N43°25'34"/E04°37'59") - Bouches-du-Rhône - FRANCIA	Presso la colonia		Lucie SCHMALTZ	8233
24.04.2006	BTJC	↓	Etg. du Fangassier (N43°25'34"/E04°37'59") - Bouches-du-Rhône - FRANCIA	Presso la colonia		Alexandros PANAGAKOS	8233
25.04.2006	BTJC	↓	Etg. du Fangassier, Clos 2 (N43°25'34"/E04°37'59") - Bouches-du-Rhône - FRANCIA	Presso la colonia		Arnaud BÉCHET	8233
17.05.2006	BTJC	↓	Etg. du Fangassier, H55X / Clos 2 (N43°25'34"/E04°37'59") - Bouches-du-Rhône - FRANCIA	Nidificante confermato (uovo / pulcino non visti)		Alexandros PANAGAKOS	8233
18.05.2006	BTJC	↓	Etg. du Fangassier, H57X / Clos 2 (N43°25'34"/E04°37'59") - Bouches-du-Rhône - FRANCIA	Creduto nidificate (uovo / pulcino non visti)		Antoine ARNAUD	8233
21.05.2006	BTJC	↓	Etg. du Fangassier, Clos 2 (N43°25'34"/E04°37'59") - Bouches-du-Rhône - FRANCIA	Presso la colonia		Lucie SCHMALTZ	8233
25.05.2006	BTJC	↓	Etg. du Fangassier, H57Y / Clos 2 (N43°25'34"/E04°37'59") - Bouches-du-Rhône - FRANCIA	Accudisce il pulcino sul nido		Antoine ARNAUD	8233
23.06.2006	BTJC	↓	Etg. du Fangassier, Clos 2 (N43°25'34"/E04°37'59") - Bouches-du-Rhône - FRANCIA	Presso la colonia		Kevin BACHE e Xavier BONNET	8233
29.11.2006	BTJC	↓	Laguna di Ponente di Orbetello, Bosco di Patanella (N42°28'/E11°12') - Grosseto - ITALIA			Fabio CIANCHI	8777
06.01.2007	BTJC	↓	Laguna di Ponente di Orbetello, Neghelli, Ospedale (N42°26'00"/E11°17'00") - Grosseto - ITALIA		circa2500	Fausto CORSI	8785
09.01.2007	BTJC	↓	Laguna di Ponente di Orbetello, Neghelli, Ospedale (N42°26'00"/E11°17'00") - Grosseto - ITALIA			Walter DONATI	8785
05.06.2008	BTJC	↓	Etg. du Fangassier, Clos 2 (N43°25'34"/E04°37'59") - Bouches-du-Rhône - FRANCIA	Presso la colonia		Faustin RIZET	9336
04.05.2009	BTJC	↓	Etg. du Fangassier, Clos 2 (N43°25'34"/E04°37'59") - Bouches-du-Rhône - FRANCIA	Presso la colonia		Pascal GAUBERT	9336
10.05.2009	BTJC	↓	Etg. du Fangassier, Clos 2 (N43°25'34"/E04°37'59") - Bouches-du-Rhône - FRANCIA	Presso la colonia		Antoine ARNAUD	9336
28.01.2010	BTJC	↓	Laguna di Ponente di Orbetello (N42°27'00"/E11°12'00") - Grosseto - ITALIA			Walter DONATI	9880
06.02.2010	BTJC	↓	Laguna di Ponente di Orbetello (N42°27'00"/E11°12'00") - Grosseto - ITALIA			Walter DONATI	9880
05.06.2010	BTJC	↓	Valle Furlana / Valle Lavadena, Valle Lavadena (N44°33'48"/E12°11'59") - Ravenna - ITALIA		Gruppi vari alimentazione - riposo 990	Ciro ZINI	10128
06.07.2010	BTJC	↓	Etg. des Pesquiers, Bassin G ou Vieux Bassins (N43°04'09"/E06°08'12") - Var - FRANCIA		500 ind. env. sur le site	Yohan CHARBONNIER	10641
13.02.2011	BTJC	↓	Laguna di Ponente di Orbetello (N42°27'00"/E11°12'00") - Grosseto - ITALIA			Walter DONATI	11060
06.03.2011	BTJC	↓	Boscoforte, Valli di Comacchio (N44°35'30"/E12°08'00") - Ferrara - ITALIA			Ciro ZINI	11309
17.06.2011	BTJC	↓	Boscoforte, Valli di Comacchio (N44°35'30"/E12°08'00") - Ferrara - ITALIA			Ciro ZINI	11309
23.06.2011	BTJC	↓	Valle Furlana / Valle Lavadena (N44°34'/E12°11') - Ravenna - ITALIA			Ciro ZINI	11314
02.05.2012	BTJC	↓	Saline di Comacchio (N44°39'00"/E12°12'00") - Ferrara - ITALIA	Creduto nidificate (uovo / pulcino non visti)		Giovanni ARVEDA	11323
04.05.2015	P4963		Etg. du Fangassier, Clos 2 (N43°25'34"/E04°37'59") - Bouches-du-Rhône - FRANCIA	Presso la colonia	DARVIC ILLISIBLE RECOUVERTE DE COQUILLAGE	Antoine ARNAUD	11942
05.06.2015	BTJC	↓	Etg. du Fangassier, H80X / Clos 2 (N43°25'34"/E04°37'59") - Bouches-du-Rhône - FRANCIA	Creduto nidificate (uovo / pulcino non visti)	DARVIC RECOUVERTE DE COQUILLAGE	Antoine ARNAUD	11942
13.06.2015	BTJC	↓	Etg. du Fangassier, Clos 2 (N43°25'34"/E04°37'59") - Bouches-du-Rhône - FRANCIA	In parata nuziale		Annabelle VIDAL	11942
30.04.2017	BTJC	↓	Saline di Comacchio (N44°39'00"/E12°12'00") - Ferrara - ITALIA			Gabriele FERRARI	12561
05.12.2021	BTJC	↓	Laguna di Ponente di Orbetello, Oasi WWF (N42°29'/E11°12') - Grosseto - ITALIA		Feniday 2021. Controllati 113 su 382, letti 13, non letti 5.	Fabio CIANCHI e Alessandro MONTEMAGGIORI	12814
02.01.2022	BTJC	↓	Laguna di Ponente di Orbetello, Oasi WWF (N42°29'/E11°12') - Grosseto - ITALIA			Michelangelo COLLI	12814



Senso di lettura dell'anello dal basso verso l'alto

CRONISTORIA DI VITA - osservazioni inviate da Fabio CIANCHI (osservazioni fatte da Fabio CIANCHI e Alessandro MONTEMAGGIORI)



Fenicottero inanellato il 30.07.1997 (pulcino non volante) , Etg. du Fangassier - Bouches-du-Rhône - FRANCIA (N43°25'40", E04°37'44")

Anello colorato : CSAV in Nero su fondo Giallo. Anello in metallo : P7783

Sesso stimato a partire dalle osservazioni : Femmina

Data	Anello	Sesso	Luogo d'osservazione	Comportamento	Commenti	Osservatori	Kms
28.08.1997	CSAV ↑		Etg. du Fangassier, Clos 2 (N43°25'34"/E04°37'59") - Bouches-du-Rhône - FRANCIA	Nutrito da adulto marcato : ASSC		Alan R. JOHNSON	0
26.09.1999	CSAV ↑		Laguna di Ponente di Orbetello (N42°27'/E11°12') - Grosseto - ITALIA			Matteo LAUSETTI	544
12.03.2000	CSAV ↑		Laguna di Ponente di Orbetello (N42°27'/E11°12') - Grosseto - ITALIA			Roberto GARAVAGLIA	544
07.12.2000	CSAV ↑		Laguna di Ponente di Orbetello (N42°27'/E11°12') - Grosseto - ITALIA			Roberto GARAVAGLIA	544
07.08.2001	CSAV		Saline di Tarquinia (N42°12'/E11°43') - Viterbo - ITALIA			Sergio Maria ANDREAUS	595
31.08.2001	CSAV ↑		Laguna di Ponente di Orbetello, Stagnino (N42°27'00"/E11°12'00") - Grosseto - ITALIA			Fabio CIANCHI	646
19.11.2003	CSAV ↑		Laguna di Ponente di Orbetello, Isolotto (N42°27'/E11°14') - Grosseto - ITALIA			Fabio CIANCHI	648
15.02.2004	CSAV ↑		Laguna di Ponente di Orbetello (N42°27'00"/E11°12'00") - Grosseto - ITALIA			Carlo CATONI e Mélanie ROY	651
22.06.2004	CSAV ↑		Etg. de Bages et de Sigean, Salines de l'Estarac (N43°06'22"/E02°58'25") - Aude - FRANCIA		Grp. de 450	Dominique CLÉMENT	1325
07.11.2004	CSAV ↑		Laguna di Ponente di Orbetello, Oasi WWF (N42°29'/E11°12') - Grosseto - ITALIA		6 ind.	Emanuele Guido CONDELLO e Roberto LIPPOLIS	1998
21.05.2005	CSAV		Parc ornithologique de Pont de Gau (N43°29'10"/E04°25'15") - Bouches-du-Rhône - FRANCIA			Frank ENGELEN	2560
02.06.2005	CSAV ↑		Etg. du Fangassier, K75X / Clos 2 (N43°25'34"/E04°37'59") - Bouches-du-Rhône - FRANCIA	Accudisce il pulcino sul nido	matin	Paul BACQUET	2578
02.06.2005	CSAV ↑		Etg. du Fangassier, L82X / Clos 2 (N43°25'34"/E04°37'59") - Bouches-du-Rhône - FRANCIA	Accudisce il pulcino sul nido	soir	Paul BACQUET	2578
03.06.2005	CSAV ↑	F	Etg. du Fangassier, K78X / Clos 2 (N43°25'34"/E04°37'59") - Bouches-du-Rhône - FRANCIA	Accudisce il pulcino sul nido		Solène PROUST	2578
07.06.2005	CSAV ↑		Parc ornithologique de Pont de Gau (N43°29'10"/E04°25'15") - Bouches-du-Rhône - FRANCIA			Benjamin VOLLOT	2597
10.06.2005	CSAV ↑	F	Etg. du Fangassier, K72Y / Clos 2 (N43°25'34"/E04°37'59") - Bouches-du-Rhône - FRANCIA	Nidificante (uovo / pulcino non visti)		Christophe GERMAIN e Paul BACQUET	2615
16.06.2005	CSAV ↑		Etg. du Fangassier, Clos 2 (N43°25'34"/E04°37'59") - Bouches-du-Rhône - FRANCIA	Presso la colonia		Antoine ARNAUD	2615
19.06.2005	CSAV ↑		Etg. du Fangassier, Clos 2 (N43°25'34"/E04°37'59") - Bouches-du-Rhône - FRANCIA	Presso la colonia		Paul BACQUET	2615
27.06.2005	CSAV ↑		Etg. du Fangassier, Clos 2 (N43°25'34"/E04°37'59") - Bouches-du-Rhône - FRANCIA	Nutre/sorveglianza pulcino in asilo a distanza dell'isola (anello non visto)		Solène PROUST	2615
18.07.2005	CSAV	F	Cacharel (N43°30'03"/E04°26'09") - Bouches-du-Rhône - FRANCIA			Boris JUILLARD	2633
16.08.2005	CSAV ↑		Etg. du Fangassier, Clos 1 (N43°25'45"/E04°37'29") - Bouches-du-Rhône - FRANCIA	Nutre pulcino non marcato		Antoine ARNAUD	2650
15.01.2006	CSAV ↑		Laguna di Ponente di Orbetello, Oasi WWF (N42°29'/E11°12') - Grosseto - ITALIA			Enrica POLLONARA	3194
26.05.2006	CSAV ↑		Parc ornithologique de Pont de Gau (N43°29'10"/E04°25'15") - Bouches-du-Rhône - FRANCIA			Alexis GIROULET	3756
12.06.2006	CSAV ↑		Etg. du Fangassier, Clos 2 (N43°25'34"/E04°37'59") - Bouches-du-Rhône - FRANCIA	Presso la colonia		Kevin BACHE	3774
12.07.2006	CSAV ↑		Etg. du Fangassier, Clos 2 (N43°25'34"/E04°37'59") - Bouches-du-Rhône - FRANCIA	Presso la colonia		Kevin BACHE	3774
23.09.2006	CSAV ↑		Laguna di Ponente di Orbetello, Oasi WWF (N42°29'/E11°12') - Grosseto - ITALIA		Photo	Clotilde TOMEI	4318
19.10.2006	CSAV ↑		Laguna di Ponente di Orbetello, Oasi WWF (N42°29'/E11°12') - Grosseto - ITALIA		47 ind.	Fausto CORSI	4318
30.12.2006	CSAV ↑		Laguna di Ponente di Orbetello, Neghelli, Ospedale (N42°26'00"/E11°17'00") - Grosseto - ITALIA		>3500	Fausto CORSI	4326
27.02.2007	CSAV ↑		Etg. de Biguglia (R.N.) (N42°35'01"/E09°29'28") - Haute-Corse - FRANCIA			Jean-Pierre CANTERA	4474
18.08.2007	CSAV ↑		Laguna di Ponente di Orbetello, Oasi WWF (N42°29'/E11°12') - Grosseto - ITALIA			Fabio CIANCHI	4614
08.10.2007	CSAV ↑		Laguna di Ponente di Orbetello, Oasi WWF (N42°29'/E11°12') - Grosseto - ITALIA			Fabio CIANCHI	4614
25.04.2008	CSAV ↑		Parc ornithologique de Pont de Gau (N43°29'10"/E04°25'15") - Bouches-du-Rhône - FRANCIA			Faustin RIZET	5176



Senso di lettura dell'anello dal basso verso l'alto

CRONISTORIA DI VITA - osservazioni inviate da Fabio CIANCHI (osservazioni fatte da Fabio CIANCHI e Alessandro MONTEMAGGIORI)



Fenicottero inanellato il 30.07.1997 (pulcino non volante) , Etg. du Fangassier - Bouches-du-Rhône - FRANCIA (N43°25'40" , E04°37'44")

Anello colorato : CSAV in Nero su fondo Giallo. Anello in metallo : P7783

Sesso stimato a partire dalle osservazioni : Femmina

Data	Anello	Sesso	Luogo d'osservazione	Comportamento	Commenti	Osservatori	Kms
11.06.2008	CSAV↑		Etg. du Fangassier, Clos 2 (N43°25'34"/E04°37'59") - Bouches-du-Rhône - FRANCIA	Presso la colonia		Faustin RIZET e Ananda TROUILLET	5194
20.06.2008	CSAV↑	F	Etg. du Fangassier, G31Z / Clos 2 (N43°25'34"/E04°37'59") - Bouches-du-Rhône - FRANCIA	Presso la colonia	dans crèche	Guillaume SOUCHAY	5194
26.06.2008	CSAV↑	F	Etg. du Fangassier, Clos 2 (N43°25'34"/E04°37'59") - Bouches-du-Rhône - FRANCIA	Nutre/sorveglianza pulcino in asilo a distanza dell'isola (anello non visto)		Antoine ARNAUD	5194
06.07.2008	CSAV↑	F	Etg. du Fangassier, Clos 2 (N43°25'34"/E04°37'59") - Bouches-du-Rhône - FRANCIA	Nutre pulcino non marcato		Antoine ARNAUD e Samuel HILAIRE	5194
08.08.2008	CSAV↑	F	Etg. du Fangassier, Clos 2 (N43°25'34"/E04°37'59") - Bouches-du-Rhône - FRANCIA	Nutre pulcino non marcato		Guillaume SOUCHAY e Aline WATERKEYN	5194
12.08.2008	CSAV↑		Parc ornithologique de Pont de Gau (N43°29'10"/E04°25'15") - Bouches-du-Rhône - FRANCIA			Abdenmour BOUCHEKER e Frédéric HOFFMANN	5212
01.01.2009	CSAV↑		Laguna di Ponente di Orbetello, Oasi WWF (N42°29'/E11°12') - Grosseto - ITALIA		Oasi WWF	Fabio CIANCHI	5774
09.04.2009	CSAV↑		Etg. du Fangassier, Clos 2 (N43°25'34"/E04°37'59") - Bouches-du-Rhône - FRANCIA	Presso la colonia		Antoine ARNAUD	6317
16.04.2009	CSAV↑		Parc ornithologique de Pont de Gau (N43°29'10"/E04°25'15") - Bouches-du-Rhône - FRANCIA			Jean-Charles PAUCOD	6336
28.08.2009	CSAV↑		Vieux Salins d'Hyères (N43°07'/E06°12') - Var - FRANCIA			Olivier SOLDI e Sarah BAGNIS	6485
27.12.2009	CSAV↑		Laguna di Ponente di Orbetello, Oasi WWF (N42°29'/E11°12') - Grosseto - ITALIA			Fabio CIANCHI e Carlo GIANNELLA	6898
09.01.2011	CSAV↑		Laguna di Ponente di Orbetello (N42°27'00"/E11°12'00") - Grosseto - ITALIA			Walter DONATI	6902
29.04.2012	CSAV↑		Valle Ancona, Sacca di Bellocchio, Ancona di Bellocchio (N44°37'/E12°16') - Ferrara - ITALIA			Roberto LERCO	7157
22.09.2012	CSAV↑		Laguna di Ponente di Orbetello, Oasi WWF (N42°29'/E11°12') - Grosseto - ITALIA			Fabio CIANCHI	7409
04.10.2012	CSAV↑		Laguna di Ponente di Orbetello, Oasi WWF (N42°29'/E11°12') - Grosseto - ITALIA			Fabio CIANCHI e Maura GALANTINO	7409
01.06.2014	P7783		Parc ornithologique de Pont de Gau (N43°29'10"/E04°25'15") - Bouches-du-Rhône - FRANCIA		743 ind. dont 90 juv./imm.	Virginie LOPES	7971
11.06.2014	CSAV		Parc ornithologique de Pont de Gau (N43°29'10"/E04°25'15") - Bouches-du-Rhône - FRANCIA			Emma BAUS	7971
04.10.2014	CSAV↑		Laguna di Ponente di Orbetello, Oasi WWF (N42°29'/E11°12') - Grosseto - ITALIA			Michelangelo COLLI	8532
20.09.2016	CSAV↑		Laguna di Ponente di Orbetello (N42°27'00"/E11°12'00") - Grosseto - ITALIA			Marco SCUTELLÀ e Santino DI CARLO	8536
04.03.2017	CSAV↑		Valle Cannelle (N45°07'/E12°18') - Rovigo - ITALIA			Marco BASSO	8845
27.10.2019	CSAV↑		Laguna di Ponente di Orbetello, Oasi WWF (N42°29'/E11°12') - Grosseto - ITALIA			Michelangelo COLLI	9150
08.12.2019	CSAV↑		Laguna di Ponente di Orbetello, Oasi WWF (N42°29'/E11°12') - Grosseto - ITALIA		Gruppo di 2372 fenicotteri	Fabio CIANCHI e Giovanna MEZZANA	9150
01.10.2020	CSAV		Laguna di Levante di Orbetello (N42°26'00"/E11°14'00") - Grosseto - ITALIA			Beate JUHL e Bernd STRUWE-JUHL	9156
05.12.2021	CSAV↑		Laguna di Ponente di Orbetello, Oasi WWF (N42°29'/E11°12') - Grosseto - ITALIA		Feniday 2021. Controllati 113 su 382, letti 13, non letti 5. Tibia dx.	Fabio CIANCHI e Alessandro MONTEMAGGIORI	9162
08.12.2021	CSAV↑		Laguna di Ponente di Orbetello, Oasi WWF (N42°29'/E11°12') - Grosseto - ITALIA		Post-Feniday 2021, letti 6, tibia dx	Fabio CIANCHI e Giampiero CAMMERINI	9162
13.12.2021	CSAV↑		Laguna di Ponente di Orbetello, Oasi WWF (N42°29'/E11°12') - Grosseto - ITALIA			Fabio CIANCHI e Anna FRASSICA	9162



Senso di lettura dell'anello dal basso verso l'alto

CRONISTORIA DI VITA - osservazioni inviate da Fabio CIANCHI (osservazioni fatte da Fabio CIANCHI e Alessandro MONTEMAGGIORI)

Fenicottero inanellato il 30.07.1997 (pulcino non volante) , Etg. du Fangassier - Bouches-du-Rhône - FRANCIA (N43°25'40", E04°37'44")

Anello colorato : CSAV in Nero su fondo Giallo. Anello in metallo : P7783

Sesso stimato a partire dalle osservazioni : Femmina



Data	Anello	Sesso	Luogo d'osservazione	Comportamento	Commenti	Osservatori	Kms
17.12.2021	CSAV↑		Laguna di Ponente di Orbetello, Oasi WWF (N42°29'/E11°12') - Grosseto - ITALIA			Fabio CIANCHI e Guido CECCOLINI	9162



Senso di lettura dell'anello dal basso verso l'alto

CRONISTORIA DI VITA - osservazioni inviate da Fabio CIANCHI (osservazioni fatte da Fabio CIANCHI e Alessandro MONTEMAGGIORI)

Fenicottero inanellato il 28.07.1999 (pulcino non volante) , Etg. du Fangassier - Bouches-du-Rhône - FRANCIA (N43°25'40" , E04°37'44")

Anello colorato : DJVF in Nero su fondo Giallo. Anello in metallo : X0106

Sesso determinato con analisi genetica : Maschio



Data	Anello	Sesso	Luogo d'osservazione	Comportamento	Commenti	Osservatori	Kms
11.09.1999	DJVF	↑	Etg. du Fangassier, Clos 2 (N43°25'34"/E04°37'59") - Bouches-du-Rhône - FRANCIA	Presso la colonia		Alan R. JOHNSON	0
04.12.1999	DJVF		La Majorada, Isla Menor (N37°16'/W06°04') - Sevilla - SPAGNA			Manuel VAZQUEZ CASTRO	1133
19.02.2000	DJVF		Lucio Dehesa de Abajo (N37°12'20"/W06°10'54") - Sevilla - SPAGNA			Estacion Biologica de Doñana	1145
04.03.2000	DJVF		Lucio Dehesa de Abajo (N37°12'20"/W06°10'54") - Sevilla - SPAGNA			Estacion Biologica de Doñana	1145
30.03.2000	DJVF		Lucio Dehesa de Abajo (N37°12'20"/W06°10'54") - Sevilla - SPAGNA			Luis GARCÍA	1145
12.05.2000	DJVF		Veta La Palma (N37°01'00"/W06°11'00") - Sevilla - SPAGNA			Luis GARCÍA	1166
13.02.2001	DJVF	↑	Marisma de Hinojos (N37°04'/W06°24') - Huelva - SPAGNA			Juan Aguilar AMAT	1186
16.02.2001	DJVF	↑	Lucio Dehesa de Abajo (N37°12'20"/W06°10'54") - Sevilla - SPAGNA			Juan Aguilar AMAT	1211
17.03.2001	DJVF	↑	Brazo de La Torre (N37°00'00"/W06°15'00") - Sevilla - SPAGNA			Fernando IBAÑEZ	1234
18.05.2002	DJVF		Laguna Larga de Villacañas (N39°36'30"/W03°18'50") - Toledo - SPAGNA		Leido OJVF, en la colonia	Agrupación Naturalista ESPARVEL	1621
19.09.2004	DJVF	↑	Etg. de Campagnol (N43°05'59"/E03°02'41") - Aude - FRANCIA			Cyril VILAR	2277
21.09.2004	DJVF	↑	Etg. de Campagnol (N43°05'59"/E03°02'41") - Aude - FRANCIA			Francis MORLON	2277
06.04.2006	DJVF	↑	Saline di Comacchio (N44°39'00"/E12°12'00") - Ferrara - ITALIA		In vasche di Santa Filomena, letti 8 (contr 35/35)	Michele SCAFFIDI e Adriano De FAVERI	3029
19.04.2006	DJVF	↑	Saline di Comacchio (N44°39'00"/E12°12'00") - Ferrara - ITALIA		Vasche salanti ponente	Giovanni ARVEDA	3029
20.04.2006	DJVF	↑	Saline di Comacchio (N44°39'00"/E12°12'00") - Ferrara - ITALIA	Presso la colonia		Giovanni ARVEDA	3029
16.05.2006	DJVF	↑	Saline di Comacchio, Valle Lamerterio (N44°39'00"/E12°12'00") - Ferrara - ITALIA	In cova, viste uovo		Giovanni ARVEDA	3029
01.06.2006	DJVF	↑	Saline di Comacchio, Valle Lamerterio (N44°39'00"/E12°12'00") - Ferrara - ITALIA			Giovanni ARVEDA	3029
30.08.2006	DJVF	↑	Valle Furlana / Valle Lavadena, Valle Lavadena (N44°33'48"/E12°11'59") - Ravenna - ITALIA			Giovanni ARVEDA	3038
21.11.2006	DJVF	↑	Saline di Cervia (N44°16'00"/E12°19'00") - Ravenna - ITALIA		1150 in riposo vasca 46	Mario BONORA e Paolo GALLERANI	3073
24.02.2007	DJVF	↑	M Saline di Comacchio (N44°39'00"/E12°12'00") - Ferrara - ITALIA	In coppia con soggetto inanellato : DPVF		Giovanni ARVEDA	3116
16.04.2008	DJVF	↑	M Saline di Comacchio (N44°39'00"/E12°12'00") - Ferrara - ITALIA	In cova, viste uovo	Visto il cambio nella cova	Giovanni ARVEDA	3116
28.07.2008	DJVF	↑	Baisses de Quenin (N43°21'20"/E04°45'26") - Bouches-du-Rhône - FRANCIA			Claire TETREL e Emmanuel VIALET	3727
07.04.2009	DJVF	↑	Etg. du Fangassier, Digue Centrale (N43°25'40"/E04°37'44") - Bouches-du-Rhône - FRANCIA	Presso la colonia		Abdenmour BOUCHEKER	3740
17.04.2009	DJVF	↑	Etg. du Fangassier, Digue Centrale (N43°25'40"/E04°37'44") - Bouches-du-Rhône - FRANCIA	Presso la colonia		Sylviane JOHNSON	3740
20.04.2009	DJVF	↑	Etg. du Fangassier, H83X / Clos 2 (N43°25'34"/E04°37'59") - Bouches-du-Rhône - FRANCIA	Credito nidificate (uovo / pulcino non visti)		Antoine ARNAUD	3741
13.05.2009	DJVF	↑	Etg. du Fangassier, Clos 2 (N43°25'34"/E04°37'59") - Bouches-du-Rhône - FRANCIA	Presso la colonia		Christophe GERMAIN	3741
15.05.2009	DJVF	↑	Etg. du Fangassier, Digue Centrale (N43°25'40"/E04°37'44") - Bouches-du-Rhône - FRANCIA	Presso la colonia		Antoine ARNAUD	3741
30.05.2009	DJVF	↑	Etg. du Fangassier, Clos 2 (N43°25'34"/E04°37'59") - Bouches-du-Rhône - FRANCIA	Presso la colonia		Pascal GAUBERT	3741
05.04.2010	DJVF	↑	M Laguna de Fuente de Piedra (N37°06'31"/W04°46'20") - Malaga - SPAGNA			Araceli GARRIDO AGUILERA	4802
07.01.2012	DJVF		Lagunas de Alcazar de San Juan (N39°23'/W03°15') - Ciudad Real - SPAGNA			Máximo SANCHEZ COBO e Jus PEREZ MARTIN	5087
05.12.2021	DJVF	↑	Laguna di Ponente di Orbetello, Oasi WWF (N42°29'/E11°12') - Grosseto - ITALIA		Feniday 2021. Controllati 113 su 382, letti 13, non letti 5. Tibia dx.	Fabio CIANCHI e Alessandro MONTEMAGGIORI	6345



Senso di lettura dell'anello
dal basso verso l'alto

CRONISTORIA DI VITA - osservazioni inviate da Fabio CIANCHI (osservazioni fatte da Fabio CIANCHI e Alessandro MONTEMAGGIORI)


Fenicottero inanellato il 27.07.2005 (pulcino non volante) , Etg. du Fangassier - Bouches-du-Rhône - FRANCIA (N43°25'40", E04°37'44")

Anello colorato : FPAL in Nero su fondo Bianco. Anello in metallo : X3630

Sesso determinato con analisi genetica : Femmina



Data	Anello	Sesso	Luogo d'osservazione	Comportamento	Commenti	Osservatori	Kms
11.09.2005	FPAL	↑	Salin de Sainte-Lucie (N43°01'/E03°03') - Aude - FRANCIA			Cyril VILAR	136
19.11.2005	FPAL	↑	Laguna di Ponente di Orbetello, Neghelli, Ospedale (N42°26'00"/E11°17'00") - Grosseto - ITALIA			Marco SCUTELLÀ	810
10.12.2005	FPAL	↑	Laguna di Ponente di Orbetello (N42°27'00"/E11°12'00") - Grosseto - ITALIA		EBN - FeniDay	Marco SCUTELLÀ e Giorgio PAESANI	817
15.12.2005	FPAL	↑	Laguna di Ponente di Orbetello, Neghelli, Ospedale (N42°26'00"/E11°17'00") - Grosseto - ITALIA		1800 ind.	Alessio FRANCESCHI	824
19.10.2006	FPAL	↑	Laguna di Ponente di Orbetello, Oasi WWF (N42°29'/E11°12') - Grosseto - ITALIA		47 ind.	Fausto CORSI	833
24.12.2006	FPAL	↑	Laguna di Ponente di Orbetello, Neghelli, Ospedale (N42°26'00"/E11°17'00") - Grosseto - ITALIA		>2500	Fausto CORSI e Fabio CIANCHI	842
30.01.2008	FPAL	↑	Laguna di Ponente di Orbetello, Oasi WWF (N42°29'/E11°12') - Grosseto - ITALIA			Fabio CIANCHI e Giuseppe MANGANELLI	851
29.02.2008	FPAL	↑	Laguna di Ponente di Orbetello (N42°27'00"/E11°12'00") - Grosseto - ITALIA			Walter DONATI	854
31.07.2008	FPAL	↑	Laguna di Ponente di Orbetello, Oasi WWF (N42°29'/E11°12') - Grosseto - ITALIA			Fabio CIANCHI e Antonio CIAMPELLI	858
30.10.2009	FPAL	↑	Valle Furlana / Valle Lavadena, Valle Lavadena (N44°33'48"/E12°11'59") - Ravenna - ITALIA		con altri 1300	Leo GOLINUCCI	1103
31.10.2009	FPAL	↑	Valle Furlana / Valle Lavadena, Valle Lavadena (N44°33'48"/E12°11'59") - Ravenna - ITALIA			Federico Linneo MONTANARI	1103
18.06.2010	FPAL	↑	Saline di Comacchio (N44°39'00"/E12°12'00") - Ferrara - ITALIA			Giovanni ARVEDA	1112
24.01.2011	FPAL	↑	Laguna di Ponente di Orbetello, Neghelli, Ospedale (N42°26'00"/E11°17'00") - Grosseto - ITALIA			Fabio CIANCHI	1369
15.02.2012	FPAL	↑	F Valle Fattibello, Comacchio (N44°41'00"/E12°11'00") - Ferrara - ITALIA			Giovanni ARVEDA	1629
30.03.2012	FPAL	↑	Saline di Comacchio (N44°39'00"/E12°12'00") - Ferrara - ITALIA	Creduto nidificate (uovo / pulcino non visti)		Giovanni ARVEDA	1633
29.08.2012	FPAL	↑	Valle Furlana / Valle Lavadena (N44°34'/E12°11') - Ravenna - ITALIA			Federico Linneo MONTANARI	1642
29.09.2012	FPAL	↑	Valle Furlana / Valle Lavadena (N44°34'/E12°11') - Ravenna - ITALIA			Maurizio SAMORÌ	1642
28.12.2012	FPAL	↑	Laguna di Ponente di Orbetello, Oasi WWF (N42°29'/E11°12') - Grosseto - ITALIA			Fabio CIANCHI	1887
30.05.2013	FPAL	↑	Etg. du Fangassier, Digue Centrale (N43°25'40"/E04°37'44") - Bouches-du-Rhône - FRANCIA	Presso la colonia		Antoine ARNAUD	2431
22.11.2014	FPAL	↑	Laguna di Ponente di Orbetello, Oasi WWF (N42°29'/E11°12') - Grosseto - ITALIA			Michelangelo COLLI	2974
18.01.2015	FPAL	↑	Laguna di Ponente di Orbetello, Neghelli, Ospedale (N42°26'00"/E11°17'00") - Grosseto - ITALIA			Michelangelo COLLI	2983
23.04.2015	FPAL	↑	Saline di Comacchio (N44°39'00"/E12°12'00") - Ferrara - ITALIA			Gabriele FERRARI	3240
23.12.2016	FPAL	↑	Laguna di Ponente di Orbetello, Neghelli, Ospedale (N42°26'00"/E11°17'00") - Grosseto - ITALIA			Fabio CIANCHI e Nello ALBERTI	3497
05.03.2017	FPAL	↑	Diaccia Botrona (N42°42'/E11°01') - Grosseto - ITALIA			Marco BRANDI	3534
27.10.2019	FPAL	↑	Laguna di Ponente di Orbetello, Oasi WWF (N42°29'/E11°12') - Grosseto - ITALIA			Michelangelo COLLI	3562
10.11.2019	FPAL	↑	Laguna di Ponente di Orbetello, Oasi WWF (N42°29'/E11°12') - Grosseto - ITALIA			Michelangelo COLLI e Fabrizio FARSI	3562
08.12.2019	FPAL	↑	Laguna di Ponente di Orbetello, Oasi WWF (N42°29'/E11°12') - Grosseto - ITALIA		Gruppo di 2372 fenicotteri. Letto con Elisa Simi, Alessia Mori, Giuseppe Buscemi, Alice Moncada.	Fabio CIANCHI e Denise PIERI	3562



Senso di lettura dell'anello
dal basso verso l'alto

CRONISTORIA DI VITA - osservazioni inviate da Fabio CIANCHI (osservazioni fatte da Fabio CIANCHI e Alessandro MONTEMAGGIORI)




Fenicottero inanellato il 27.07.2005 (pulcino non volante) , Etg. du Fangassier - Bouches-du-Rhône - FRANCIA (N43°25'40", E04°37'44")

Anello colorato : FPAL in Nero su fondo Bianco. Anello in metallo : X3630

Sesso determinato con analisi genetica : Femmina

Data	Anello	Sesso	Luogo d'osservazione	Comportamento	Commenti	Osservatori	Kms
20.11.2020	FPAL	↑	Laguna di Ponente di Orbetello (N42°27'00"/E11°12'00") - Grosseto - ITALIA			Fabio CIANCHI e Paolo STEFANINI	3566
16.01.2021	FPAL	↑	Laguna di Ponente di Orbetello, Oasi WWF (N42°29'/E11°12') - Grosseto - ITALIA			Francesco CARPITA e Silvia PARENTI	3569
17.01.2021	FPAL	↑	Laguna di Ponente di Orbetello, Oasi WWF (N42°29'/E11°12') - Grosseto - ITALIA			Michelangelo COLLI	3569
25.11.2021	FPAL	↑	Laguna di Ponente di Orbetello, Oasi WWF (N42°29'/E11°12') - Grosseto - ITALIA			Fabio CIANCHI	3569
05.12.2021	FPAL	↑	Laguna di Ponente di Orbetello, Oasi WWF (N42°29'/E11°12') - Grosseto - ITALIA		Feniday 2021. Controllati 113 su 382, letti 13, non letti 5. Tibia dx.	Fabio CIANCHI e Alessandro MONTEMAGGIORI	3569
23.12.2021	FPAL	↑	Lago di Burano, Capalbio (N42°24'/E11°23') - Grosseto - ITALIA		Photo, dirty PVC and metal X3630 with a big Balanus	Fabio CIANCHI	3587



Senso di lettura dell'anello dal basso verso l'alto

CRONISTORIA DI VITA - osservazioni inviate da Fabio CIANCHI (osservazioni fatte da Fabio CIANCHI e Eugenio SERENI)

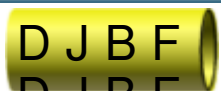


Fenicottero inanellato il 28.07.1999 (pulcino non volante) , Etg. du Fangassier - Bouches-du-Rhône - FRANCIA (N43°25'40", E04°37'44")

Anello colorato : DJBF in Nero su fondo Giallo. Anello in metallo : P9970

Sesso determinato con analisi genetica : Femmina

Data	Anello	Sesso	Luogo d'osservazione	Comportamento	Commenti	Osservatori	Kms
11.09.1999	DJBF	↑	Etg. du Fangassier, Clos 2 (N43°25'34"/E04°37'59") - Bouches-du-Rhône - FRANCIA	Presso la colonia		Alan R. JOHNSON	0
26.09.1999	DJBF	↑	Laguna di Ponente di Orbetello (N42°27'/E11°12') - Grosseto - ITALIA			Matteo LAUSETTI	544
03.12.2000	DJBF		Valle Bertuzzi (N44°47'/E12°13') - Ferrara - ITALIA			Giovanni ARVEDA	816
09.12.2000	DJBF		Valle Bertuzzi (N44°47'/E12°13') - Ferrara - ITALIA			Giovanni ARVEDA	816
08.04.2001	DJBF		Saline di Comacchio (N44°39'/E12°12') - Ferrara - ITALIA			Giovanni ARVEDA	831
25.11.2001	DJBF	↑	Laguna di Ponente di Orbetello, Oasi WWF (N42°29'/E11°12') - Grosseto - ITALIA			Fabio CIANCHI	1084
09.12.2001	DJBF	↑	Laguna di Ponente di Orbetello (N42°27'/E11°12') - Grosseto - ITALIA			Lucio CALESINI	1088
04.05.2002	DJBF		Saline di Cervia (N44°16'00"/E12°19'00") - Ravenna - ITALIA			Sibille MOULIN e Adriano De FAVERI	1309
04.05.2002	DJBF		Saline di Comacchio (N44°39'/E12°12') - Ferrara - ITALIA	Senza precisazioni	in alimentazione, bacini salanti ponente	Giovanni ARVEDA	1353
14.06.2003	DJBF	↑	Çamalti Tuzlasi, Gediz Deltası (N38°30'34"/E26°54'32") - Izmir - TURCHIA	Presso la colonia	Walking	Özge BALKIZ	2748
12.10.2003	DJBF		Stagno Pauli 'e Sali, Cabras (N39°58'/E08°30') - Oristano (Sardegna) - ITALIA			Maurizio PORCU	4336
15.11.2003	DJBF	↑	Laguna di Ponente di Orbetello, Oasi WWF (N42°29'/E11°12') - Grosseto - ITALIA			Adriano De FAVERI e Alessio FARIOLI	4695
17.04.2004	DJBF		Saline di Cervia (N44°16'00"/E12°19'00") - Ravenna - ITALIA			Menotti PASSARELLA	4913
05.03.2005	DJBF	↑	Stagno di Marceddi (N39°43'00"/E08°31'00") - Cagliari (Sardegna) - ITALIA			Carlo DETTORI	5507
11.03.2005	DJBF	↑	Laguna di Corru S'Iltiri (N39°45'28"/E08°31'40") - Oristano (Sardegna) - ITALIA		Gr. 240 / Ck 60	Carlo DETTORI	5511
09.06.2005	DJBF	↓	Etg. de Bomborinette (N43°40'/E04°38') - Bouches-du-Rhône - FRANCIA			Anthony OLIVIER e Paul BACQUET	5511
29.03.2006	DJBF	↑ F	Saline di Comacchio (N44°39'00"/E12°12'00") - Ferrara - ITALIA		Anche letto da Adriano DE FAVERI, distante dalla colonia	Michele SCAFFIDI e Giovanni ARVEDA	6133
02.05.2006	DJBF	↑	Saline di Comacchio (N44°39'00"/E12°12'00") - Ferrara - ITALIA		550 ind.	Adriano De FAVERI	6133
01.06.2006	DJBF		Saline di Comacchio (N44°39'00"/E12°12'00") - Ferrara - ITALIA		In alimentazione vasche salanti ponente	Giovanni ARVEDA	6133
20.08.2006	DJBF		Saline di Cervia (N44°16'00"/E12°19'00") - Ravenna - ITALIA			Romina ANGELI e Adriano TALAMELLI	6176
01.09.2006	DJBF	↑	Boscoforte, Valli di Comacchio (N44°35'30"/E12°08'00") - Ferrara - ITALIA		Letto FBJD down [é up]	Laura MAROCCHI e Paolo CASALI	6215
19.10.2006	DJBF	↑	Laguna di Ponente di Orbetello, Oasi WWF (N42°29'/E11°12') - Grosseto - ITALIA		47 ind.	Fausto CORSI	6461
05.05.2007	DJBF	↑	Saline di Comacchio (N44°39'00"/E12°12'00") - Ferrara - ITALIA			Giovanni ARVEDA	6714
22.08.2007	DJBF	↑	Boscoforte, Valli di Comacchio (N44°35'30"/E12°08'00") - Ferrara - ITALIA			Paolo VACILOTTO	6723
07.10.2007	DJBF	↑	Laguna di Ponente di Orbetello, Oasi WWF (N42°29'/E11°12') - Grosseto - ITALIA			Fabio CIANCHI e Marco FRANCHINI	6969
10.10.2007	DJBF	↑	Laguna di Ponente di Orbetello, Oasi WWF (N42°29'/E11°12') - Grosseto - ITALIA			Fabio CIANCHI	6969
12.10.2007	DJBF	↑	Laguna di Ponente di Orbetello, Oasi WWF (N42°29'/E11°12') - Grosseto - ITALIA			Fabio CIANCHI	6969
13.10.2007	DJBF	↑	Laguna di Ponente di Orbetello, Oasi WWF (N42°29'/E11°12') - Grosseto - ITALIA		175 ind, ultima lettera incerto tra P e F	Fausto CORSI	6969



Senso di lettura dell'anello dal basso verso l'alto

CRONISTORIA DI VITA - osservazioni inviate da Fabio CIANCHI (osservazioni fatte da Fabio CIANCHI e Eugenio SERENI)

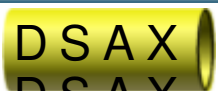


Fenicottero inanellato il 28.07.1999 (pulcino non volante) , Egt. du Fangassier - Bouches-du-Rhône - FRANCIA (N43°25'40", E04°37'44")

Anello colorato : DJBF in Nero su fondo Giallo. Anello in metallo : P9970

Sesso determinato con analisi genetica : Femmina

Data	Anello	Sesso	Luogo d'osservazione	Comportamento	Commenti	Osservatori	Kms
04.01.2008	DJBF	↑	Laguna di Ponente di Orbetello, Oasi WWF (N42°29'/E11°12') - Grosseto - ITALIA		Letto OJBF	Adriano ARGENIO e Davide De ROSA	6969
05.04.2008	DJBF	↑	Saline di Comacchio (N44°39'00"/E12°12'00") - Ferrara - ITALIA			Giovanni ARVEDA	7222
23.04.2008	DJBF	↑	Saline di Comacchio (N44°39'00"/E12°12'00") - Ferrara - ITALIA			Giovanni ARVEDA	7222
27.10.2008	DJBF	↑	Diaccia Botrona, Angolo N-O (N42°42'00"/E11°01'00") - Grosseto - ITALIA		Gruppo 8	Fausto CORSI	7459
01.05.2009	DJBF	↑	Saline di Comacchio (N44°39'00"/E12°12'00") - Ferrara - ITALIA	Creduto nidificate (uovo / pulcino non visti)	Identifié reproducteur (œuf / poussin non vu)	Giovanni ARVEDA	7695
03.05.2009	DJBF	↑	Valle Fattibello, Comacchio (N44°41'00"/E12°11'00") - Ferrara - ITALIA			Giovanni ARVEDA	7699
13.08.2009	DJBF	↑	Saline di Comacchio (N44°39'00"/E12°12'00") - Ferrara - ITALIA			Adriano De FAVERI	7703
15.08.2009	DJBF	↑	Saline di Comacchio (N44°39'00"/E12°12'00") - Ferrara - ITALIA		Riposa	Giovanni ARVEDA	7703
18.08.2009	DJBF	↓	Chott Tinsilt (N35°53'00"/E06°29'00") - W. Oum el Bouaghi - ALGERIA		S5	Abdelgheffar HABESS	7703
06.07.2010	DJBF	↑	Saline di Comacchio (N44°39'00"/E12°12'00") - Ferrara - ITALIA			Giuseppe REDAELLI e Gabriella DOZIO	7703
30.01.2011	DJBF	↑	Laguna di Ponente di Orbetello, Oasi WWF (N42°29'/E11°12') - Grosseto - ITALIA			Adriano ARGENIO	7956
03.12.2011	DJBF	↑	Laguna di Ponente di Orbetello, Oasi WWF (N42°29'/E11°12') - Grosseto - ITALIA			Adriano ARGENIO	7956
12.03.2013	DJBF	↑	Valle Fattibello, Comacchio (N44°41'00"/E12°11'00") - Ferrara - ITALIA			Gabriele FERRARI	8213
04.01.2014	DJBF	↑	Laguna di Ponente di Orbetello, Oasi WWF (N42°29'/E11°12') - Grosseto - ITALIA			Carlo MICHELETTI e Marilena MAZZANTI	8470
27.12.2015	DJBF	↑	Laguna di Ponente di Orbetello, Neghelli, Ospedale (N42°26'00"/E11°17'00") - Grosseto - ITALIA			Michelangelo COLLI	8479
25.05.2016	DJBF		Padulu Tortu (N41°39'46"/E09°22'36") - Corse-Du-Sud - FRANCIA		in a flock of 54 Flamingos	Samuel EHRENBOLD	8657
07.06.2016	DJBF		Padulu Tortu (N41°39'46"/E09°22'36") - Corse-Du-Sud - FRANCIA			Samuel EHRENBOLD	8657
22.05.2017	DJBF	↑	Stagno Pauli 'e Sali, Cabras (N39°58'/E08°30') - Oristano (Sardegna) - ITALIA		large	Gabriele PINNA	8860
28.10.2017	DJBF	↑	Laguna di Ponente di Orbetello, Oasi WWF (N42°29'/E11°12') - Grosseto - ITALIA			Michelangelo COLLI	9218
07.01.2018	DJBF	↑	Padule, Sesto Fiorentino, Oasi WWF di Focognano (N43°49'30"/E11°09'59") - Firenze - ITALIA			Michelangelo COLLI	9367
12.04.2018	DJBF	↑	Valle delle Capre, Comacchio (N44°40'30"/E12°13'00") - Ferrara - ITALIA			Gabriele FERRARI	9493
08.12.2019	DJBF	↑	Laguna di Ponente di Orbetello, Oasi WWF (N42°29'/E11°12') - Grosseto - ITALIA		Gruppo di 2372 fenicotteri. Letto con Denise Pieri, Alessia Mori, Giuseppe Buscemi, Alice Moncada.	Fabio CIANCHI e Elisa SIMI	9750
13.11.2021	DJBF	↑	Laguna di Ponente di Orbetello, Oasi WWF (N42°29'/E11°12') - Grosseto - ITALIA			Michelangelo COLLI	9750
05.12.2021	DJBF	↑	Laguna di Ponente di Orbetello, Oasi WWF (N42°29'/E11°12') - Grosseto - ITALIA		Feniday 2021. Controllati 113 su 382, letti 13, non letti 5.	Fabio CIANCHI e Eugenio SERENI	9750
02.01.2022	DJBF	↑	Laguna di Ponente di Orbetello, Oasi WWF (N42°29'/E11°12') - Grosseto - ITALIA			Michelangelo COLLI	9750



Senso di lettura dell'anello dal basso verso l'alto

CRONISTORIA DI VITA - osservazioni inviate da Fabio CIANCHI (osservazioni fatte da Fabio CIANCHI e Eugenio SERENI)

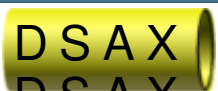
Fenicottero inanellato il 26.07.2000 (pulcino non volante) , Etg. du Fangassier - Bouches-du-Rhône - FRANCIA (N43°25'40", E04°37'44")

Anello colorato : DSAX in Nero su fondo Giallo. Anello in metallo : X0778

Sesso determinato con analisi genetica : Femmina



Data	Anello	Sesso	Luogo d'osservazione	Comportamento	Commenti	Osservatori	Kms
22.10.2000	DSAX ↑		Lago di Burano, Capalbio (N42°24'/E11°23') - Grosseto - ITALIA			Fabio CIANCHI	560
01.11.2000	DSAX		Lago di Burano, Capalbio (N42°24'/E11°23') - Grosseto - ITALIA			Fabio CIANCHI	560
12.12.2000	DSAX ↑		Lago di Burano, Capalbio (N42°24'/E11°23') - Grosseto - ITALIA			Marco FRANCHINI	560
13.05.2001	DSAX ↑		Saline di Tarquinia (N42°12'/E11°43') - Viterbo - ITALIA			Stefano LAURENTI	596
22.01.2002	DSAX ↑		Ittica Carapelle (N41°29'/E15°54') - Foggia - ITALIA			Stefano LAURENTI	950
26.05.2003	DSAX ↑		Saline di Margherita di Savoia, Salpi Nuovo (N41°24'/E16°05') - Foggia - ITALIA	Presso la colonia	Near colony Salpi Nuovo	Adriano De FAVERI	968
05.12.2003	DSAX ↑		Saline di Cervia (N44°16'00"/E12°19'00") - Ravenna - ITALIA			Ariele MAGNANI	1410
15.02.2004	DSAX ↑		Laguna di Ponente di Orbetello (N42°27'00"/E11°12'00") - Grosseto - ITALIA			Carlo CATONI e Mélanie ROY	1631
17.04.2004	DSAX		Saline di Cervia (N44°16'00"/E12°19'00") - Ravenna - ITALIA			Menotti PASSARELLA	1852
05.09.2004	DSAX ↑		Valle Fossa di Porto, Argenta (N44°36'/E12°07') - Ferrara - ITALIA		405 soggetti	Michele SCAFFIDI	1892
07.11.2004	DSAX ↑		Laguna di Ponente di Orbetello, Oasi WWF (N42°29'/E11°12') - Grosseto - ITALIA		Letto DSAX	Emanuele Guido CONDELLO	2138
19.04.2005	DSAX ↑		Saline di Comacchio (N44°39'00"/E12°12'00") - Ferrara - ITALIA			Giovanni ARVEDA	2392
14.05.2005	DSAX		Saline di Cervia (N44°16'00"/E12°19'00") - Ravenna - ITALIA		Circa 300 ind.	Sandro BRINA	2435
16.01.2006	DSAX ↑		Laguna di Ponente di Orbetello, Neghelli, Ospedale (N42°26'00"/E11°17'00") - Grosseto - ITALIA		oltre 1500 ind.	Fausto CORSI	2655
15.03.2006	DSAX		Foce dei Regi Lagni (N41°01'04"/E13°56'01") - Caserta - ITALIA		Grp di 7.	Ottavio JANNI	2925
27.11.2006	DSAX ↑		Laguna di Ponente di Orbetello, Neghelli, Ospedale (N42°26'00"/E11°17'00") - Grosseto - ITALIA			Fabio CIANCHI	3195
07.10.2007	DSAX ↑		Laguna di Ponente di Orbetello, Oasi WWF (N42°29'/E11°12') - Grosseto - ITALIA			Fabio CIANCHI e Marco FRANCHINI	3204
10.10.2007	DSAX ↑		Laguna di Ponente di Orbetello, Oasi WWF (N42°29'/E11°12') - Grosseto - ITALIA			Fabio CIANCHI	3204
26.11.2007	DSAX ↑		Laguna di Ponente di Orbetello, Oasi WWF (N42°29'/E11°12') - Grosseto - ITALIA			Fabio CIANCHI	3204
29.11.2007	DSAX ↑		Laguna di Ponente di Orbetello, Oasi WWF (N42°29'/E11°12') - Grosseto - ITALIA			Fabio CIANCHI	3204
30.11.2007	DSAX ↑		Laguna di Ponente di Orbetello, Oasi WWF (N42°29'/E11°12') - Grosseto - ITALIA			Fabio CIANCHI	3204
19.01.2008	DSAX ↑		Laguna di Ponente di Orbetello, Neghelli, Ospedale (N42°26'00"/E11°17'00") - Grosseto - ITALIA		1000 ind	Fausto CORSI	3213
28.01.2010	DSAX ↑		Laguna di Ponente di Orbetello, Neghelli, Ospedale (N42°26'00"/E11°17'00") - Grosseto - ITALIA		Oltre 1000 ind	Fausto CORSI e Sarah CORSI	3213
18.06.2010	DSAX ↑		Saline di Comacchio (N44°39'00"/E12°12'00") - Ferrara - ITALIA			Giovanni ARVEDA	3470
15.12.2010	DSAX ↑		Laguna di Ponente di Orbetello (N42°27'00"/E11°12'00") - Grosseto - ITALIA			Walter DONATI	3727
24.01.2011	DSAX ↑		Laguna di Ponente di Orbetello, Neghelli, Ospedale (N42°26'00"/E11°17'00") - Grosseto - ITALIA		branco di 400 ind	Fausto CORSI e Sarah CORSI	3734
31.05.2011	DSAX ↑		Saline di Comacchio (N44°39'00"/E12°12'00") - Ferrara - ITALIA	Nutre/sorveglianza pulcino in asilo sull'isola		Giovanni ARVEDA	3991
04.12.2011	DSAX ↑		Laguna di Ponente di Orbetello, Neghelli, Ospedale (N42°26'00"/E11°17'00") - Grosseto - ITALIA		Oltre 1000 ind	Fausto CORSI e Sarah CORSI	4248
22.12.2011	DSAX ↑		Laguna di Ponente di Orbetello, Neghelli, Ospedale (N42°26'00"/E11°17'00") - Grosseto - ITALIA			Fabio CIANCHI	4248
30.04.2012	DSAX ↑		Saline di Comacchio (N44°39'00"/E12°12'00") - Ferrara - ITALIA	Presso la colonia		Giovanni ARVEDA	4505



Senso di lettura dell'anello dal basso verso l'alto

CRONISTORIA DI VITA - osservazioni inviate da Fabio CIANCHI (osservazioni fatte da Fabio CIANCHI e Eugenio SERENI)



Fenicottero inanellato il 26.07.2000 (pulcino non volante) , Eto. du Fangassier - Bouches-du-Rhône - FRANCIA (N43°25'40", E04°37'44")

Anello colorato : DSAX in Nero su fondo Giallo. Anello in metallo : X0778

Sesso determinato con analisi genetica : Femmina

Data	Anello	Sesso	Luogo d'osservazione	Comportamento	Commenti	Osservatori	Kms
08.12.2013	DSAX↑		Laguna di Ponente di Orbetello, Neghelli, Ospedale (N42°26'00"/E11°17'00") - Grosseto - ITALIA		Dalle 11,30 alle 13. Gruppo di circa 300 individui	Michelangelo COLLI	4761
31.08.2014	DSAX↑		Saline di Comacchio, Valle Lamenterio (N44°39'00"/E12°12'00") - Ferrara - ITALIA	Nutre/sorveglianza pulcino in asilo a distanza dell'isola (anello non visto)	gruppo di 1500 con asilo di 260 pulli	Nicola BACCETTI e Maurizio CARNEVALI	5018
31.01.2016	DSAX↑		Laguna di Ponente di Orbetello, Neghelli, Ospedale (N42°26'00"/E11°17'00") - Grosseto - ITALIA			Michelangelo COLLI	5275
16.10.2016	DSAX↑		Laguna di Ponente di Orbetello, Neghelli, Ospedale (N42°26'00"/E11°17'00") - Grosseto - ITALIA			Michelangelo COLLI	5275
04.12.2021	DSAX↑		Laguna di Ponente di Orbetello, Oasi WWF (N42°29'/E11°12') - Grosseto - ITALIA			Michelangelo COLLI	5284
05.12.2021	DSAX↑		Laguna di Ponente di Orbetello, Oasi WWF (N42°29'/E11°12') - Grosseto - ITALIA		Feniday 2021. Controllati 113 su 382, letti 13, non letti 5. Tibia dx.	Fabio CIANCHI e Eugenio SERENI	5284



Senso di lettura dell'anello dal basso verso l'alto

CRONISTORIA DI VITA - osservazioni inviate da Fabio CIANCHI (osservazioni fatte da Fabio CIANCHI e Giampiero CAMMERINI)



Fenicottero inanellato il 02.08.1995 (pulcino non volante) , Etg. du Fangassier - Bouches-du-Rhône - FRANCIA (N43°25'40" , E04°37'44")

Anello colorato : CHVC in Nero su fondo Giallo. Anello in metallo : P3359

Sesso stimato a partire dalle osservazioni : Maschio

Data	Anello	Sesso	Luogo d'osservazione	Comportamento	Commenti	Osservatori	Kms
12.09.1995	CHVC↑		Laguna di Ponente di Orbetello (N42°27'/E11°12') - Grosseto - ITALIA			Marco VALTRIANI	544
20.04.1996	CHVC↑		Sa Mestia (N39°14'/E09°08') - Oristano (Sardegna) - ITALIA			Paolo CABONI	941
28.12.1996	CHVC↑		Laguna di Ponente di Orbetello (N42°27'/E11°12') - Grosseto - ITALIA			Marco SCUTELLÀ	1338
21.03.1997	CHVC↑		Laguna di Ponente di Orbetello, Stagnino (N42°27'00"/E11°12'00") - Grosseto - ITALIA			Fabio CIANCHI	1338
29.03.1997	CHVC↑		Laguna di Ponente di Orbetello (N42°27'/E11°12') - Grosseto - ITALIA			Nicola BACCETTI	1338
09.08.1997	CHVC↑		Etg. des Pesquiers, Salins (N43°04'24"/E06°08'20") - Var - FRANCIA			Philippe ORSINI	1756
21.08.1997	CHVC↑		Etg. des Pesquiers, Salins (N43°04'24"/E06°08'20") - Var - FRANCIA			Jean-Guy ROBILLARD	1756
13.02.1999	CHVC↑		Laguna di Ponente di Orbetello, Stagnino (N42°27'00"/E11°12'00") - Grosseto - ITALIA			Fabio CIANCHI	2175
26.09.1999	CHVC↑		Laguna di Ponente di Orbetello, Oasi WWF (N42°29'/E11°12') - Grosseto - ITALIA			Matteo LAUSETTI	2178
15.01.2006	CHVC↑		Laguna di Ponente di Orbetello, Oasi WWF (N42°29'/E11°12') - Grosseto - ITALIA			Enrica POLLONARA	2178
21.04.2006	CHVC↓		Etg. du Fangassier, H71Y / Clos 2 (N43°25'34"/E04°37'59") - Bouches-du-Rhône - FRANCIA	Creduto nidificate (uovo / pulcino non visti)		Antoine ARNAUD	2722
11.05.2006	CHVC↑		Etg. du Fangassier, Digue Centrale (N43°25'40"/E04°37'44") - Bouches-du-Rhône - FRANCIA	Presso la colonia		Lucie SCHMALTZ	2722
12.05.2006	CHVC↑		Etg. du Fangassier, D182 / Clos 2 (N43°25'34"/E04°37'59") - Bouches-du-Rhône - FRANCIA	Creduto nidificate (uovo / pulcino non visti)		Alexandros PANAGAKOS	2723
13.05.2006	CHVC↑		Etg. du Fangassier, K97Y / Clos 2 (N43°25'34"/E04°37'59") - Bouches-du-Rhône - FRANCIA	Creduto nidificate (uovo / pulcino non visti)		Antoine ARNAUD	2723
08.06.2006	CHVC↑		Etg. du Fangassier, K95Y / Clos 2 (N43°25'34"/E04°37'59") - Bouches-du-Rhône - FRANCIA	Nidificante confermato (uovo / pulcino non visti)		Kevin BACHE	2723
14.02.2007	CHVC↑		Laguna di Ponente di Orbetello, Neghelli, Ospedale (N42°26'00"/E11°17'00") - Grosseto - ITALIA		400 ind	Fausto CORSI	3274
16.04.2008	CHVC↑		Saline di Comacchio (N44°39'00"/E12°12'00") - Ferrara - ITALIA	Presso la colonia		Giovanni ARVEDA	3531
21.02.2009	CHVC↑		Laguna di Ponente di Orbetello, Neghelli, Ospedale (N42°26'00"/E11°17'00") - Grosseto - ITALIA		400 ind	Fausto CORSI	3788
17.04.2009	CHVC↑		Etg. du Fangassier, Digue Centrale (N43°25'40"/E04°37'44") - Bouches-du-Rhône - FRANCIA	Presso la colonia		Sylviane JOHNSON	4340
01.10.2009	CHVC↑	M	Etg. de Malagroy (N43°30'21"/E04°27'29") - Bouches-du-Rhône - FRANCIA			André BLASCO	4356
03.11.2010	CHVC↑		Laguna di Ponente di Orbetello, Oasi WWF (N42°29'/E11°12') - Grosseto - ITALIA			Fabio CIANCHI	4915
10.06.2011	CHVC↑		Etg. du Fangassier, Clos 2 (N43°25'34"/E04°37'59") - Bouches-du-Rhône - FRANCIA	Presso la colonia		Antoine ARNAUD	5458
11.06.2011	CHVC↑		Etg. du Fangassier, G80Z / Clos 2 (N43°25'34"/E04°37'59") - Bouches-du-Rhône - FRANCIA	Nidificante confermato (uovo / pulcino non visti)		Antoine ARNAUD	5458
16.09.2011	CHVC↑		Saline di Comacchio (N44°39'00"/E12°12'00") - Ferrara - ITALIA			Pierfrancesco MICHELONI	6077
04.10.2011	CHVC↑		Laguna di Ponente di Orbetello, Macchiagrossa (N42°27'00"/E11°12'00") - Grosseto - ITALIA			Fabio CIANCHI e Maura GALANTINO	6334
09.05.2012	CHVC↑	M	Etg. du Fangassier, Clos 2 (N43°25'34"/E04°37'59") - Bouches-du-Rhône - FRANCIA	Presso la colonia		Antoine ARNAUD	6878
10.05.2012	CHVC↑		Etg. du Fangassier, G29X / Clos 2 (N43°25'34"/E04°37'59") - Bouches-du-Rhône - FRANCIA	Creduto nidificate (uovo / pulcino non visti)		Antoine ARNAUD	6878
19.05.2013	CHVC↑		Etg. du Fangassier, K45Y / Clos 2 (N43°25'34"/E04°37'59") - Bouches-du-Rhône - FRANCIA	Creduto nidificate (uovo / pulcino non visti)		Antoine ARNAUD	6878
26.05.2013	CHVC↑		Etg. du Fangassier, Clos 2 (N43°25'34"/E04°37'59") - Bouches-du-Rhône - FRANCIA	Presso la colonia		Anne-Sophie DEVILLE	6878
28.07.2018	CHVC↑		Laguna di Ponente di Orbetello, Oasi WWF (N42°29'/E11°12') - Grosseto - ITALIA		In alimentazione alternata a momenti di riposo	Federica GIANNESCHI e Valerio BALDESCHI	7422
27.10.2019	CHVC↑		Laguna di Ponente di Orbetello, Oasi WWF (N42°29'/E11°12') - Grosseto - ITALIA			Michelangelo COLLI	7422
18.09.2020	CHVC		Laguna di Levante di Orbetello (N42°26'00"/E11°14'00") - Grosseto - ITALIA			Beate JUHL e Bernd STRUWE-JUHL	7428



Senso di lettura dell'anello dal basso verso l'alto

CRONISTORIA DI VITA - osservazioni inviate da Fabio CIANCHI (osservazioni fatte da Fabio CIANCHI e Giampiero CAMMERINI)



Fenicottero inanellato il 02.08.1995 (pulcino non volante) , Etg. du Fangassier - Bouches-du-Rhône - FRANCIA (N43°25'40", E04°37'44")

Anello colorato : CHVC in Nero su fondo Giallo. Anello in metallo : P3359

Sesso stimato a partire dalle osservazioni : Maschio

Data	Anello	Sesso	Luogo d'osservazione	Comportamento	Commenti	Osservatori	Kms
01.10.2020	CHVC		Laguna di Levante di Orbetello (N42°26'00"/E11°14'00") - Grosseto - ITALIA			Beate JUHL e Bernd STRUWE-JUHL	7428
06.05.2021	CHVC↑		Salins d'Aigues-Mortes - Etg. du Roi Ouest 2 / Roi Ouest 3, Digue Est (N43°31'19"/E04°12'22") - Gard - FRANCIA	Presso la colonia		Christophe GERMAIN	8011
07.05.2021	CHVC↑		Salins d'Aigues-Mortes - Etg. du Roi Ouest 3, C142Z (N43°31'12"/E04°12'16") - Gard - FRANCIA	Creduto nidificate (uovo / pulcino non visti)		Antoine ARNAUD	8011
04.06.2021	CHVC↑	F	Salins d'Aigues-Mortes - Etg. du Roi Ouest 2, L71X (N43°31'06"/E04°12'10") - Gard - FRANCIA	Creduto nidificate (uovo / pulcino non visti)		Christophe GERMAIN	8012
10.06.2021	CHVC↑		Salins d'Aigues-Mortes - Etg. du Roi Ouest 2, L74Y (N43°31'06"/E04°12'10") - Gard - FRANCIA	Nidificante confermato (uovo / pulcino non visti)		Antoine ARNAUD	8012
17.06.2021	CHVC↑		Salins d'Aigues-Mortes - Etg. du Roi Ouest 2, L79Y (N43°31'06"/E04°12'10") - Gard - FRANCIA	Accudisce il pulcino sul nido		Antoine ARNAUD	8012
22.06.2021	CHVC↑		Salins d'Aigues-Mortes - Etg. du Roi Ouest 2, L71Y (N43°31'06"/E04°12'10") - Gard - FRANCIA	Nidificante (uovo / pulcino non visti)		Christophe GERMAIN	8012
28.06.2021	CHVC↑		Salins d'Aigues-Mortes - Etg. du Roi Ouest 2, L77Y (N43°31'06"/E04°12'10") - Gard - FRANCIA	Nidificante (uovo / pulcino non visti)		Ethel MERY	8012
28.06.2021	CHVC↑		Salins d'Aigues-Mortes - Etg. du Roi Ouest 3 (N43°31'12"/E04°12'16") - Gard - FRANCIA	Presso la colonia		Ethel MERY	8012
23.10.2021	CHVC↑		Laguna di Ponente di Orbetello, Oasi WWF (N42°29'/E11°12') - Grosseto - ITALIA			Fabio CIANCHI e Agnese GALLI	8591
23.10.2021	CHVC↑		Laguna di Ponente di Orbetello, Oasi WWF (N42°29'/E11°12') - Grosseto - ITALIA			Michelangelo COLLI	8591
08.12.2021	CHVC↑		Laguna di Ponente di Orbetello, Oasi WWF (N42°29'/E11°12') - Grosseto - ITALIA		Post-Feniday 2021, letti 6, tibia dx	Fabio CIANCHI e Giampiero CAMMERINI	8591
13.12.2021	CHVC↑		Laguna di Ponente di Orbetello, Oasi WWF (N42°29'/E11°12') - Grosseto - ITALIA			Fabio CIANCHI e Arianna REA	8591



Senso di lettura dell'anello
dal basso verso l'alto

CRONISTORIA DI VITA - osservazioni inviate da Fabio CIANCHI (osservazioni fatte da Fabio CIANCHI e Giampiero CAMMERINI)



Fenicottero inanellato il 30.07.1997 (pulcino non volante) , Etg. du Fangassier - Bouches-du-Rhône - FRANCIA (N43°25'40" , E04°37'44")

Anello colorato : CSAV in Nero su fondo Giallo. Anello in metallo : P7783

Sesso stimato a partire dalle osservazioni : Femmina

Data	Anello	Sesso	Luogo d'osservazione	Comportamento	Commenti	Osservatori	Kms
28.08.1997	CSAV ↑		Etg. du Fangassier, Clos 2 (N43°25'34"/E04°37'59") - Bouches-du-Rhône - FRANCIA	Nutrito da adulto marcato : ASSC		Alan R. JOHNSON	0
26.09.1999	CSAV ↑		Laguna di Ponente di Orbetello (N42°27'/E11°12') - Grosseto - ITALIA			Matteo LAUSETTI	544
12.03.2000	CSAV ↑		Laguna di Ponente di Orbetello (N42°27'/E11°12') - Grosseto - ITALIA			Roberto GARAVAGLIA	544
07.12.2000	CSAV ↑		Laguna di Ponente di Orbetello (N42°27'/E11°12') - Grosseto - ITALIA			Roberto GARAVAGLIA	544
07.08.2001	CSAV		Saline di Tarquinia (N42°12'/E11°43') - Viterbo - ITALIA			Sergio Maria ANDREAUS	595
31.08.2001	CSAV ↑		Laguna di Ponente di Orbetello, Stagnino (N42°27'00"/E11°12'00") - Grosseto - ITALIA			Fabio CIANCHI	646
19.11.2003	CSAV ↑		Laguna di Ponente di Orbetello, Isolotto (N42°27'/E11°14') - Grosseto - ITALIA			Fabio CIANCHI	648
15.02.2004	CSAV ↑		Laguna di Ponente di Orbetello (N42°27'00"/E11°12'00") - Grosseto - ITALIA			Carlo CATONI e Mélanie ROY	651
22.06.2004	CSAV ↑		Etg. de Bages et de Sigean, Salines de l'Estarac (N43°06'22"/E02°58'25") - Aude - FRANCIA		Grp. de 450	Dominique CLÉMENT	1325
07.11.2004	CSAV ↑		Laguna di Ponente di Orbetello, Oasi WWF (N42°29'/E11°12') - Grosseto - ITALIA		6 ind.	Emanuele Guido CONDELLO e Roberto LIPPOLIS	1998
21.05.2005	CSAV		Parc ornithologique de Pont de Gau (N43°29'10"/E04°25'15") - Bouches-du-Rhône - FRANCIA			Frank ENGELEN	2560
02.06.2005	CSAV ↑		Etg. du Fangassier, K75X / Clos 2 (N43°25'34"/E04°37'59") - Bouches-du-Rhône - FRANCIA	Accudisce il pulcino sul nido	matin	Paul BACQUET	2578
02.06.2005	CSAV ↑		Etg. du Fangassier, L82X / Clos 2 (N43°25'34"/E04°37'59") - Bouches-du-Rhône - FRANCIA	Accudisce il pulcino sul nido	soir	Paul BACQUET	2578
03.06.2005	CSAV ↑	F	Etg. du Fangassier, K78X / Clos 2 (N43°25'34"/E04°37'59") - Bouches-du-Rhône - FRANCIA	Accudisce il pulcino sul nido		Solène PROUST	2578
07.06.2005	CSAV ↑		Parc ornithologique de Pont de Gau (N43°29'10"/E04°25'15") - Bouches-du-Rhône - FRANCIA			Benjamin VOLLOT	2597
10.06.2005	CSAV ↑	F	Etg. du Fangassier, K72Y / Clos 2 (N43°25'34"/E04°37'59") - Bouches-du-Rhône - FRANCIA	Nidificante (uovo / pulcino non visti)		Christophe GERMAIN e Paul BACQUET	2615
16.06.2005	CSAV ↑		Etg. du Fangassier, Clos 2 (N43°25'34"/E04°37'59") - Bouches-du-Rhône - FRANCIA	Presso la colonia		Antoine ARNAUD	2615
19.06.2005	CSAV ↑		Etg. du Fangassier, Clos 2 (N43°25'34"/E04°37'59") - Bouches-du-Rhône - FRANCIA	Presso la colonia		Paul BACQUET	2615
27.06.2005	CSAV ↑		Etg. du Fangassier, Clos 2 (N43°25'34"/E04°37'59") - Bouches-du-Rhône - FRANCIA	Nutre/sorveglianza pulcino in asilo a distanza dell'isola (anello non visto)		Solène PROUST	2615
18.07.2005	CSAV	F	Cacharel (N43°30'03"/E04°26'09") - Bouches-du-Rhône - FRANCIA			Boris JUILLARD	2633
16.08.2005	CSAV ↑		Etg. du Fangassier, Clos 1 (N43°25'45"/E04°37'29") - Bouches-du-Rhône - FRANCIA	Nutre pulcino non marcato		Antoine ARNAUD	2650
15.01.2006	CSAV ↑		Laguna di Ponente di Orbetello, Oasi WWF (N42°29'/E11°12') - Grosseto - ITALIA			Enrica POLLONARA	3194
26.05.2006	CSAV ↑		Parc ornithologique de Pont de Gau (N43°29'10"/E04°25'15") - Bouches-du-Rhône - FRANCIA			Alexis GIROULET	3756
12.06.2006	CSAV ↑		Etg. du Fangassier, Clos 2 (N43°25'34"/E04°37'59") - Bouches-du-Rhône - FRANCIA	Presso la colonia		Kevin BACHE	3774
12.07.2006	CSAV ↑		Etg. du Fangassier, Clos 2 (N43°25'34"/E04°37'59") - Bouches-du-Rhône - FRANCIA	Presso la colonia		Kevin BACHE	3774
23.09.2006	CSAV ↑		Laguna di Ponente di Orbetello, Oasi WWF (N42°29'/E11°12') - Grosseto - ITALIA		Photo	Clotilde TOMEI	4318
19.10.2006	CSAV ↑		Laguna di Ponente di Orbetello, Oasi WWF (N42°29'/E11°12') - Grosseto - ITALIA		47 ind.	Fausto CORSI	4318
30.12.2006	CSAV ↑		Laguna di Ponente di Orbetello, Neghelli, Ospedale (N42°26'00"/E11°17'00") - Grosseto - ITALIA		>3500	Fausto CORSI	4326
27.02.2007	CSAV ↑		Etg. de Biguglia (R.N.) (N42°35'01"/E09°29'28") - Haute-Corse - FRANCIA			Jean-Pierre CANTERA	4474
18.08.2007	CSAV ↑		Laguna di Ponente di Orbetello, Oasi WWF (N42°29'/E11°12') - Grosseto - ITALIA			Fabio CIANCHI	4614
08.10.2007	CSAV ↑		Laguna di Ponente di Orbetello, Oasi WWF (N42°29'/E11°12') - Grosseto - ITALIA			Fabio CIANCHI	4614
25.04.2008	CSAV ↑		Parc ornithologique de Pont de Gau (N43°29'10"/E04°25'15") - Bouches-du-Rhône - FRANCIA			Faustin RIZET	5176



Senso di lettura dell'anello
dal basso verso l'alto

CRONISTORIA DI VITA - osservazioni inviate da Fabio CIANCHI (osservazioni fatte da Fabio CIANCHI e Giampiero CAMMERINI)

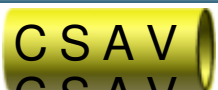


Fenicottero inanellato il 30.07.1997 (pulcino non volante) , Etg. du Fangassier - Bouches-du-Rhône - FRANCIA (N43°25'40", E04°37'44")

Anello colorato : CSAV in Nero su fondo Giallo. Anello in metallo : P7783

Sesso stimato a partire dalle osservazioni : Femmina

Data	Anello	Sesso	Luogo d'osservazione	Comportamento	Commenti	Osservatori	Kms
11.06.2008	CSAV↑		Etg. du Fangassier, Clos 2 (N43°25'34"/E04°37'59") - Bouches-du-Rhône - FRANCIA	Presso la colonia		Faustin RIZET e Ananda TROUILLET	5194
20.06.2008	CSAV↑	F	Etg. du Fangassier, G31Z / Clos 2 (N43°25'34"/E04°37'59") - Bouches-du-Rhône - FRANCIA	Presso la colonia	dans crèche	Guillaume SOUCHAY	5194
26.06.2008	CSAV↑	F	Etg. du Fangassier, Clos 2 (N43°25'34"/E04°37'59") - Bouches-du-Rhône - FRANCIA	Nutre/sorveglianza pulcino in asilo a distanza dell'isola (anello non visto)		Antoine ARNAUD	5194
06.07.2008	CSAV↑	F	Etg. du Fangassier, Clos 2 (N43°25'34"/E04°37'59") - Bouches-du-Rhône - FRANCIA	Nutre pulcino non marcato		Antoine ARNAUD e Samuel HILAIRE	5194
08.08.2008	CSAV↑	F	Etg. du Fangassier, Clos 2 (N43°25'34"/E04°37'59") - Bouches-du-Rhône - FRANCIA	Nutre pulcino non marcato		Guillaume SOUCHAY e Aline WATERKEYN	5194
12.08.2008	CSAV↑		Parc ornithologique de Pont de Gau (N43°29'10"/E04°25'15") - Bouches-du-Rhône - FRANCIA			Abdenmour BOUCHEKER e Frédéric HOFFMANN	5212
01.01.2009	CSAV↑		Laguna di Ponente di Orbetello, Oasi WWF (N42°29'/E11°12') - Grosseto - ITALIA		Oasi WWF	Fabio CIANCHI	5774
09.04.2009	CSAV↑		Etg. du Fangassier, Clos 2 (N43°25'34"/E04°37'59") - Bouches-du-Rhône - FRANCIA	Presso la colonia		Antoine ARNAUD	6317
16.04.2009	CSAV↑		Parc ornithologique de Pont de Gau (N43°29'10"/E04°25'15") - Bouches-du-Rhône - FRANCIA			Jean-Charles PAUCOD	6336
28.08.2009	CSAV↑		Vieux Salins d'Hyères (N43°07'/E06°12') - Var - FRANCIA			Olivier SOLDI e Sarah BAGNIS	6485
27.12.2009	CSAV↑		Laguna di Ponente di Orbetello, Oasi WWF (N42°29'/E11°12') - Grosseto - ITALIA			Fabio CIANCHI e Carlo GIANNELLA	6898
09.01.2011	CSAV↑		Laguna di Ponente di Orbetello (N42°27'00"/E11°12'00") - Grosseto - ITALIA			Walter DONATI	6902
29.04.2012	CSAV↑		Valle Ancona, Sacca di Bellocchio, Ancona di Bellocchio (N44°37'/E12°16') - Ferrara - ITALIA			Roberto LERCO	7157
22.09.2012	CSAV↑		Laguna di Ponente di Orbetello, Oasi WWF (N42°29'/E11°12') - Grosseto - ITALIA			Fabio CIANCHI	7409
04.10.2012	CSAV↑		Laguna di Ponente di Orbetello, Oasi WWF (N42°29'/E11°12') - Grosseto - ITALIA			Fabio CIANCHI e Maura GALANTINO	7409
01.06.2014	P7783		Parc ornithologique de Pont de Gau (N43°29'10"/E04°25'15") - Bouches-du-Rhône - FRANCIA		743 ind. dont 90 juv./imm.	Virginie LOPES	7971
11.06.2014	CSAV		Parc ornithologique de Pont de Gau (N43°29'10"/E04°25'15") - Bouches-du-Rhône - FRANCIA			Emma BAUS	7971
04.10.2014	CSAV↑		Laguna di Ponente di Orbetello, Oasi WWF (N42°29'/E11°12') - Grosseto - ITALIA			Michelangelo COLLI	8532
20.09.2016	CSAV↑		Laguna di Ponente di Orbetello (N42°27'00"/E11°12'00") - Grosseto - ITALIA			Marco SCUTELLÀ e Santino DI CARLO	8536
04.03.2017	CSAV↑		Valle Cannelle (N45°07'/E12°18') - Rovigo - ITALIA			Marco BASSO	8845
27.10.2019	CSAV↑		Laguna di Ponente di Orbetello, Oasi WWF (N42°29'/E11°12') - Grosseto - ITALIA			Michelangelo COLLI	9150
08.12.2019	CSAV↑		Laguna di Ponente di Orbetello, Oasi WWF (N42°29'/E11°12') - Grosseto - ITALIA		Gruppo di 2372 fenicotteri	Fabio CIANCHI e Giovanna MEZZANA	9150
01.10.2020	CSAV		Laguna di Levante di Orbetello (N42°26'00"/E11°14'00") - Grosseto - ITALIA			Beate JUHL e Bernd STRUWE-JUHL	9156
05.12.2021	CSAV↑		Laguna di Ponente di Orbetello, Oasi WWF (N42°29'/E11°12') - Grosseto - ITALIA		Feniday 2021. Controllati 113 su 382, letti 13, non letti 5. Tibia dx.	Fabio CIANCHI e Alessandro MONTEMAGGIORI	9162
08.12.2021	CSAV↑		Laguna di Ponente di Orbetello, Oasi WWF (N42°29'/E11°12') - Grosseto - ITALIA		Post-Feniday 2021, letti 6, tibia dx	Fabio CIANCHI e Giampiero CAMMERINI	9162
13.12.2021	CSAV↑		Laguna di Ponente di Orbetello, Oasi WWF (N42°29'/E11°12') - Grosseto - ITALIA			Fabio CIANCHI e Anna FRASSICA	9162



Senso di lettura dell'anello dal basso verso l'alto

CRONISTORIA DI VITA - osservazioni inviate da Fabio CIANCHI (osservazioni fatte da Fabio CIANCHI e Giampiero CAMMERINI)

Fenicottero inanellato il 30.07.1997 (pulcino non volante) , Etg. du Fangassier - Bouches-du-Rhône - FRANCIA (N43°25'40", E04°37'44")

Anello colorato : CSAV in Nero su fondo Giallo. Anello in metallo : P7783
Sesso stimato a partire dalle osservazioni : Femmina



Data	Anello	Sesso	Luogo d'osservazione	Comportamento	Commenti	Osservatori	Kms
17.12.2021	CSAV↑		Laguna di Ponente di Orbetello, Oasi WWF (N42°29'/E11°12') - Grosseto - ITALIA			Fabio CIANCHI e Guido CECCOLINI	9162



Senso di lettura dell'anello dall'alto in basso

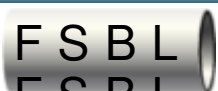
CRONISTORIA DI VITA - osservazioni inviate da Fabio CIANCHI (osservazioni fatte da Fabio CIANCHI e Giampiero CAMMERINI)

Fenicottero inanellato il 04.08.2010 (pulcino non volante) , Etg. du Fangassier - Bouches-du-Rhône - FRANCIA (N43°25'40", E04°37'44")

Anello colorato : JHPP in Nero su fondo Bianco. Anello in metallo : X5940
Sesso determinato con analisi genetica : Femmina



Data	Anello	Sesso	Luogo d'osservazione	Comportamento	Commenti	Osservatori	Kms
29.09.2010	JHPP↓		Diaccia Botrona, Angolo N-O (N42°42'00"/E11°01'00") - Grosseto - ITALIA		Gruppo 99 ind.	Fausto CORSI e Sarah CORSI	524
02.09.2011	JHPP↓		Saline di Trapani, Reserva Natural WWF (N37°59'41"/E12°31'50") - Trapani (Sicilia) - ITALIA			Fabio CIANCHI e Maura GALANTINO	1062
16.01.2012	JHPP↓		Laguna di Ponente di Orbetello, Neghelli, Ospedale (N42°26'00"/E11°17'00") - Grosseto - ITALIA			Adriano ARGENIO	1565
07.07.2012	JHPP↓		Valle Sagreda (N45°03'17"/E12°19'05") - Rovigo - ITALIA			Marco BASSO	1868
19.07.2013	JHPP↓		Valle Veniera (N45°03'39"/E12°17'43") - Rovigo - ITALIA			Marco BASSO	1870
21.07.2013	JHPP↓		Valle Veniera (N45°03'39"/E12°17'43") - Rovigo - ITALIA			Marco BASSO	1870
03.10.2014	JHPP↓		Laguna di Ponente di Orbetello, Oasi WWF (N42°29'/E11°12') - Grosseto - ITALIA			Fabio CIANCHI	2169
01.05.2015	JHPP↓		Saline di Cervia (N44°16'00"/E12°19'00") - Ravenna - ITALIA			Mattia BACCI	2387
10.05.2015	JHPP↓		Saline di Cervia (N44°16'00"/E12°19'00") - Ravenna - ITALIA		photo	Maurizio PARENTI	2387
16.09.2018	JHPP↓		Valle Grassabò (N45°32'15"/E12°34'17") - Venezia - ITALIA			Lucio PANZARIN e Francesco CARPITA	2529
08.12.2021	JHPP↓		Laguna di Ponente di Orbetello, Oasi WWF (N42°29'/E11°12') - Grosseto - ITALIA		Post-Feniday 2021, letti 6, tibia dx	Fabio CIANCHI e Giampiero CAMMERINI	2885



Senso di lettura dell'anello
dal basso verso l'alto

CRONISTORIA DI VITA - osservazioni inviate da Fabio CIANCHI (osservazioni fatte da Fabio CIANCHI e Marco SCUTELLÀ)

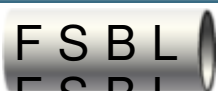
Fenicottero inanellato il 27.07.2005 (pulcino non volante) , Etg. du Fangassier - Bouches-du-Rhône - FRANCIA (N43°25'40", E04°37'44")

Anello colorato : FSBL in Nero su fondo Bianco. Anello in metallo : X3886

Sesso sconosciuto



Data	Anello	Sesso	Luogo d'osservazione	Comportamento	Commenti	Osservatori	Kms
29.08.2005	FSBL	↑	Etg. des Pesquiers (N43°07'/E06°07') - Var - FRANCIA			Nidal ISSA	125
17.10.2005	FSBL	↑	Laguna di Ponente di Orbetello, Neghelli, Ospedale (N42°26'00"/E11°17'00") - Grosseto - ITALIA		oltre 1000	Fausto CORSI	552
04.02.2006	FSBL	↑	Saline di Tarquinia (N42°12'/E11°43') - Viterbo - ITALIA		150-200 ind.	Marco SCUTELLÀ	596
04.03.2006	FSBL	↑	Saline di Tarquinia (N42°12'/E11°43') - Viterbo - ITALIA			Enzo SAVO e Sergio Maria ANDREAUS	596
02.11.2006	FSBL	↑	Saline di Tarquinia (N42°12'/E11°43') - Viterbo - ITALIA		Adulto	Jacopo CECERE	596
17.11.2006	FSBL	↑	Saline di Tarquinia (N42°12'/E11°43') - Viterbo - ITALIA		Ad., 13 ind.	Jacopo CECERE	596
19.11.2006	FSBL	↑	Saline di Tarquinia (N42°12'/E11°43') - Viterbo - ITALIA		6 ind. Letto insieme con Lipu di Ostia - Circolo BW Litorale Romano	Roberto LIPPOLIS e Marisa NOVELLI	596
23.12.2006	FSBL	↑	Saline di Tarquinia (N42°12'/E11°43') - Viterbo - ITALIA		Ad., 31 ind.	Jacopo CECERE e Carlo CATONI	596
26.01.2007	FSBL	↑	Saline di Tarquinia (N42°12'/E11°43') - Viterbo - ITALIA		Ad. 16 ind.	Jacopo CECERE e Barbara BACCI	596
06.11.2007	FSBL	M	Saline di Tarquinia (N42°12'/E11°43') - Viterbo - ITALIA		Ad. Vasca 3	Jacopo CECERE	596
02.02.2008	FSBL	↑	Saline di Tarquinia (N42°12'/E11°43') - Viterbo - ITALIA			Marco SCUTELLÀ	596
15.02.2008	FSBL	↑	Saline di Tarquinia (N42°12'/E11°43') - Viterbo - ITALIA		Ad.	Stefano LAURENTI e Enzo SAVO	596
21.02.2008	FSBL	↑	Saline di Tarquinia (N42°12'/E11°43') - Viterbo - ITALIA		Ad.	Jacopo CECERE	596
27.01.2009	FSBL	↑	Laguna di Ponente di Orbetello, Neghelli, Ospedale (N42°26'00"/E11°17'00") - Grosseto - ITALIA			Fabio CIANCHI	640
28.12.2009	FSBL	↑	Saline di Tarquinia (N42°12'/E11°43') - Viterbo - ITALIA			Stefano LAURENTI e Sergio Maria ANDREAUS	684
28.01.2010	FSBL	↑	Laguna di Ponente di Orbetello, Neghelli, Ospedale (N42°26'00"/E11°17'00") - Grosseto - ITALIA		Oltre 1000 ind	Fausto CORSI	728
01.08.2010	FSBL	↑	Etg. des Pesquiers (N43°07'/E06°07') - Var - FRANCIA			Stéphan DUBOIS	1156
16.10.2010	FSBL	↑	Bocca d'Ombrone (Parco della Maremma) (N42°41'00"/E11°01'00") - Grosseto - ITALIA		Adulto (in un gruppo di 28 indd.)	Francesco PEZZO e Flavio MONTI	1557
10.12.2010	FSBL	F	Saline di Tarquinia, Vasca 5 (N42°12'00"/E11°43'00") - Viterbo - ITALIA		Ad.	Enzo SAVO e Barbara BACCI	1636
16.12.2010	FSBL	↑	Saline di Tarquinia, Vasca 5 (N42°12'00"/E11°43'00") - Viterbo - ITALIA		Ad.	Emiliano DE SANTIS	1636
06.05.2013	FSBL	↑	Saline di Comacchio (N44°39'00"/E12°12'00") - Ferrara - ITALIA			Giovanni ARVEDA	1911
19.05.2013	FSBL	↑	Saline di Comacchio (N44°39'00"/E12°12'00") - Ferrara - ITALIA	Individuo sporco (ha costruito il nido?)	Piumaggio sporco di fango	Giovanni ARVEDA	1911
18.06.2013	FSBL	↑	Saline di Comacchio, Colonia Casa Lamerterio (N44°39'00"/E12°12'00") - Ferrara - ITALIA	Creduto nidificate (uovo / pulcino non visti)		Adriano TALAMELLI e Laura TITTARELLI	1911
16.02.2014	FSBL	↑	Laguna di Ponente di Orbetello, Oasi WWF (N42°29'/E11°12') - Grosseto - ITALIA		GRUPPO DI CIRCA 200 INDIVIDUI	Fabio CIANCHI	2164
02.05.2014	FSBL	↑	Saline di Comacchio (N44°39'00"/E12°12'00") - Ferrara - ITALIA			Adriano TALAMELLI e Laura TITTARELLI	2418
12.10.2014	FSBL	↑	Saline di Tarquinia (N42°12'00"/E11°43'00") - Viterbo - ITALIA		115 fenicotteri (10 juv.)	Marco SCUTELLÀ e Roberto LIPPOLIS	2692
11.12.2014	FSBL	↑	Saline di Tarquinia (N42°12'00"/E11°43'00") - Viterbo - ITALIA			Massimo BIONDI	2692



Senso di lettura dell'anello
dal basso verso l'alto

CRONISTORIA DI VITA - osservazioni inviate da Fabio CIANCHI (osservazioni fatte da Fabio CIANCHI e Marco SCUTELLÀ)




Fenicottero inanellato il 27.07.2005 (pulcino non volante) , Etg. du Fangassier - Bouches-du-Rhône - FRANCIA (N43°25'40" , E04°37'44")

Anello colorato : FSBL in Nero su fondo Bianco. Anello in metallo : X3886

Sesso sconosciuto

Data	Anello	Sesso	Luogo d'osservazione	Comportamento	Commenti	Osservatori	Kms
13.12.2014	FSBL ↑		Saline di Tarquinia (N42°12'00"/E11°43'00") - Viterbo - ITALIA		179 fenicotteri. Foto.	Marco SCUTELLÀ	2692
07.12.2015	FSBL ↑		Saline di Tarquinia (N42°12'00"/E11°43'00") - Viterbo - ITALIA		194 individui (28 dell'anno). Presente soggetto liberato da CRFS.	Marco SCUTELLÀ	2692
28.10.2016	FSBL ↑		Saline di Tarquinia (N42°12'00"/E11°43'00") - Viterbo - ITALIA		96 individui (19 juv.). Sembra giallo.	Marco SCUTELLÀ e Lorenza COLLETTI	2692
09.12.2016	FSBL ↑		Saline di Tarquinia (N42°12'00"/E11°43'00") - Viterbo - ITALIA		Feniday 2016 - Memorial Fausto Corsi - 199 ind. - Letti con Santino di Carlo, Stefano Laurenti, Alessandro Canci - Foto.	Marco SCUTELLÀ e Chiara CACCAMO	2692
30.09.2017	FSBL ↑		Saline di Tarquinia (N42°12'00"/E11°43'00") - Viterbo - ITALIA		In gruppo di 33 fenicotteri. Foto.	Federica GIANNESCHI	2692
20.11.2017	FSBL ↑		Saline di Tarquinia (N42°12'00"/E11°43'00") - Viterbo - ITALIA		Foto. 88 individui (3 dell'anno). Letto con Valter Ventura, Santino Di Carlo, Flavia Boccadamo.	Marco SCUTELLÀ e Fernando BOCCADAMO	2692
25.05.2019	FSBL ↑		Valle Olivari (N45°30'00"/E12°25'00") - Venezia - ITALIA			Alvise LUCHETTA	3063
07.12.2019	FSBL ↑		Saline di Tarquinia (N42°12'00"/E11°43'00") - Viterbo - ITALIA		Foto. Individuo in un gruppo di 128 fenicotteri. Osservato con Fernando Boccadamo, Flavia Boccadamo, Marta Proietti Mancini, Guido Baldi	Paolo Maria POLITI e Marco SCUTELLÀ	3434
29.05.2020	FSBL ↑		Saline di Comacchio (N44°39'00"/E12°12'00") - Ferrara - ITALIA		In alimentazione	Giovanni ARVEDA	3708
01.06.2020	FSBL ↑		Saline di Comacchio (N44°39'00"/E12°12'00") - Ferrara - ITALIA		In alimentazione	Giovanni ARVEDA	3708
04.06.2020	FSBL ↑		Saline di Comacchio (N44°39'00"/E12°12'00") - Ferrara - ITALIA		Anello sporco di fango	Giovanni ARVEDA	3708
19.06.2020	FSBL ↑		Saline di Comacchio (N44°39'00"/E12°12'00") - Ferrara - ITALIA		Riassetta il piumaggio	Giovanni ARVEDA	3708
02.11.2020	FSBL ↑		Saline di Tarquinia (N42°12'00"/E11°43'00") - Viterbo - ITALIA		92 individui (9 juv). Foto.	Marco SCUTELLÀ	3983
06.12.2021	FSBL ↑		Saline di Tarquinia (N42°12'00"/E11°43'00") - Viterbo - ITALIA		Feniday 2021. Controllati 64 su 160, letti 4, non letti 0. Foto. Letto con Federica Gianneschi, Fernando Boccadamo, Valerio Baldeschi.	Fabio CIANCHI e Marco SCUTELLÀ	3983



Senso di lettura dell'anello
dal basso verso l'alto

CRONISTORIA DI VITA - osservazioni inviate da Fabio CIANCHI (osservazioni fatte da Fabio CIANCHI e Marco SCUTELLÀ)




Fenicottero inanellato il 07.08.2013 (pulcino non volante) , Etg. du Fangassier - Bouches-du-Rhône - FRANCIA (N43°25'40", E04°37'44")

Anello colorato : JXSF in Nero su fondo Bianco. Anello in metallo : X8071

Sesso sconosciuto

Data	Anello	Sesso	Luogo d'osservazione	Comportamento	Commenti	Osservatori	Kms
13.08.2013	JXSF	↑	Etg. du Fangassier, Clos 1 (N43°25'45"/E04°37'29") - Bouches-du-Rhône - FRANCIA	Presso la colonia		Alan R. JOHNSON e Sylviane JOHNSON	1
28.09.2013	JXSF	↑	Enfores du Pèbre (N43°27'42"/E04°33'26") - Bouches-du-Rhône - FRANCIA			Antoine ARNAUD	7
28.10.2013	JXSF	↑	Stagno di Pilo (N40°51'47"/E08°16'42") - Sassari (Sardegna) - ITALIA		Photo	Leonardo SERRA	428
04.11.2013	JXSF	↑	Saline di Stintino (N40°54'28"/E08°13'52") - Sassari (Sardegna) - ITALIA			Ilaria FOZZI e Davide De ROSA	434
17.11.2013	JXSF	↑	Stagno di Casaraccio (N40°54'50"/E08°13'22") - Sassari (Sardegna) - ITALIA			Leonardo SERRA	435
03.10.2021	JXSF	↑	Lago di Burano, Capalbio (N42°24'/E11°23') - Grosseto - ITALIA		Gruppo di oltre 300 fenicotteri. Con Federica Gianneschi. Foto	Valerio BALDESCHI e Fabio CIANCHI	745
23.10.2021	JXSF	↑	Saline di Tarquinia (N42°12'00"/E11°43'00") - Viterbo - ITALIA		photo	Marco SCUTELLÀ e Fernando BOCCADAMO	780
31.10.2021	JXSF	↑	Saline di Tarquinia (N42°12'00"/E11°43'00") - Viterbo - ITALIA			Loredana DIGLIO	780
06.12.2021	JXSF	↑	Saline di Tarquinia (N42°12'00"/E11°43'00") - Viterbo - ITALIA		Feniday 2021. Controllati 64 su 160, letti 4, non letti 0. Foto. Con Federica Gianneschi, Fernando Boccadamo, Valerio Baldeschi.	Fabio CIANCHI e Marco SCUTELLÀ	780



Senso di lettura dell'anello
dall'alto in basso

CRONISTORIA DI VITA - osservazioni inviate da Filippo BONUCCI (osservazioni fatte da Filippo BONUCCI e Francesco TRISCIANI)

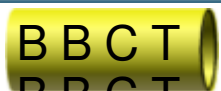
Fenicottero inanellato il 07.08.2013 (pulcino non volante) , Etg. du Fangassier - Bouches-du-Rhône - FRANCIA (N43°25'40", E04°37'44")

Anello colorato : JZHL in Nero su fondo Giallo. Anello in metallo : X8223

Sesso sconosciuto



Data	Anello	Sesso	Luogo d'osservazione	Comportamento	Commenti	Osservatori	Kms
05.09.2013	JZHL	↓	Etg. du Fangassier, Clos 1 (N43°25'45"/E04°37'29") - Bouches-du-Rhône - FRANCIA	Presso la colonia		Antoine ARNAUD	1
08.12.2013	JZHL	↓	Salines de Thyna (N34°39'10"/E10°42'17") - Sfax - TUNISIA			Hichem AZAFZAF e Claudia FELTRUP-AZAFZAF	1106
15.10.2014	JZHL	↓	Salines de Thyna (N34°39'10"/E10°42'17") - Sfax - TUNISIA			Habib DLENSI	1106
11.04.2015	JZHL	↓	Salines de Thyna (N34°39'10"/E10°42'17") - Sfax - TUNISIA			Mohamed Omar EL GOULLI	1106
12.04.2015	JZHL	↓	Salines de Thyna (N34°39'10"/E10°42'17") - Sfax - TUNISIA			Mohamed Omar EL GOULLI	1106
21.12.2019	JZHL	↓	Salines de Sant Antoni, PNDE (N40°38'25"/E00°44'17") - Tarragona - SPAGNA			Laurent CARRIER	2205
05.12.2021	JZHL	↓	Laguna di Levante di Orbetello, Ansedonia (N42°26'00"/E11°14'00") - Grosseto - ITALIA		Feniday 2021. Controllati 5 su 45, letti 1, non letti 0.	Filippo BONUCCI e Francesco TRISCIANI	3098



Senso di lettura dell'anello dall'alto in basso

CRONISTORIA DI VITA - osservazioni inviate da Francesco CATUREGLI (osservazioni fatte da Francesco CATUREGLI e Walter DONATI)

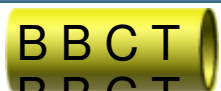


Fenicottero inanellato il 18.07.1990 (pulcino non volante) , Etg. du Fangassier - Bouches-du-Rhône - FRANCIA (N43°25'40" , E04°37'44")

Anello colorato : BBCT in Nero su fondo Giallo. Anello in metallo : P2669

Sesso stimato a partire dalle osservazioni : Maschio

Data	Anello	Sesso	Luogo d'osservazione	Comportamento	Commenti	Osservatori	Kms
21.07.1990	BBCT		Etg. du Fangassier, Clos 2 (N43°25'34"/E04°37'59") - Bouches-du-Rhône - FRANCIA	Presso la colonia		Bouزيد CHALABI	0
31.07.1990	BBCT		Etg. du Fangassier, Clos 2 (N43°25'34"/E04°37'59") - Bouches-du-Rhône - FRANCIA	Nutrito da adulto non marcato		Bouزيد CHALABI	0
15.10.1990	BBCT		Laguna di Ponente di Orbetello, Oasi WWF (N42°29'/E11°12') - Grosseto - ITALIA			Fabio CIANCHI	544
02.01.1991	BBCT		Laguna di Ponente di Orbetello (N42°27'/E11°12') - Grosseto - ITALIA			Adriano De FAVERI	547
14.01.1991	BBCT		Laguna di Ponente di Orbetello (N42°27'/E11°12') - Grosseto - ITALIA			Nicola BACCETTI	547
11.02.1991	BBCT		Laguna di Ponente di Orbetello, Stagnino (N42°27'00"/E11°12'00") - Grosseto - ITALIA			Alan R. JOHNSON	547
07.03.1991	BBCT		Laguna di Ponente di Orbetello (N42°27'/E11°12') - Grosseto - ITALIA			Fabio CIANCHI	547
29.05.1993	BBCT	M	Stagno di Molentargius (N39°13'/E09°08') - Cagliari (Sardegna) - ITALIA	Presso la colonia		Alan R. JOHNSON	946
30.05.1993	BBCT		Stagno di Molentargius (N39°13'/E09°08') - Cagliari (Sardegna) - ITALIA	Presso la colonia		Alan R. JOHNSON	946
06.06.1993	BBCT		Stagno di Molentargius (N39°13'/E09°08') - Cagliari (Sardegna) - ITALIA	Presso la colonia		Alessia ATZENI	946
03.07.1993	BBCT		Stagno di Molentargius (N39°13'/E09°08') - Cagliari (Sardegna) - ITALIA	Presso la colonia		Associazione per il Parco Molentargius	946
08.07.1993	BBCT		Stagno di Molentargius (N39°13'/E09°08') - Cagliari (Sardegna) - ITALIA	Presso la colonia		Alan R. JOHNSON	946
27.09.1993	BBCT		Laguna di Ponente di Orbetello, Oasi WWF (N42°29'/E11°12') - Grosseto - ITALIA			WWF	1348
23.03.1994	BBCT		Etg. du Fangassier, Clos 2 (N43°25'34"/E04°37'59") - Bouches-du-Rhône - FRANCIA	Presso la colonia		Alan R. JOHNSON	1891
05.02.1995	BBCT		Laguna di Levante di Orbetello (N42°26'/E11°14') - Grosseto - ITALIA			Roberta CALESINI	2439
06.04.1995	BBCT		Etg. du Fangassier, Clos 2 (N43°25'34"/E04°37'59") - Bouches-du-Rhône - FRANCIA	Presso la colonia		Christophe TOURENQ	2986
11.04.1995	BBCT		Etg. du Fangassier, Clos 2 (N43°25'34"/E04°37'59") - Bouches-du-Rhône - FRANCIA	Presso la colonia		Alan R. JOHNSON	2986
12.04.1995	BBCT		Etg. du Fangassier, Clos 2 (N43°25'34"/E04°37'59") - Bouches-du-Rhône - FRANCIA	Creduto nidificate (uovo / pulcino non visti)		Shira GOLDEN	2986
19.09.1995	BBCT		Laguna di Ponente di Orbetello (N42°27'/E11°12') - Grosseto - ITALIA			Marco VALTRIANI	3531
21.09.1995	BBCT		Laguna di Ponente di Orbetello (N42°27'/E11°12') - Grosseto - ITALIA			Marco VALTRIANI	3531
08.10.1995	BBCT		Lago di Burano, Capalbio (N42°24'/E11°23') - Grosseto - ITALIA			Fabio CIANCHI	3547
19.01.1996	BBCT		Laguna di Ponente di Orbetello (N42°27'/E11°12') - Grosseto - ITALIA			Marco SCUTELLÀ	3563
20.04.1996	BBCT	M	Etg. du Fangassier, Clos 2 (N43°25'34"/E04°37'59") - Bouches-du-Rhône - FRANCIA	Presso la colonia		Emmanuele FARRIS	4107
04.05.1996	BBCT	M	Etg. du Fangassier, Clos 2 (N43°25'34"/E04°37'59") - Bouches-du-Rhône - FRANCIA	Presso la colonia		Emmanuele FARRIS	4107
05.09.1996	BBCT		Laguna di Ponente di Orbetello, Stagnino (N42°27'00"/E11°12'00") - Grosseto - ITALIA			Fabio CIANCHI	4651
20.12.1996	BBCT		Laguna di Ponente di Orbetello, Oasi WWF (N42°29'/E11°12') - Grosseto - ITALIA			Luigi CALCHETTI	4655
06.08.1997	BBCT		Etg. du Grec (N43°32'24"/E03°56'34") - Hérault - FRANCIA			Laurent TATIN	5255
19.10.1997	BBCT		Laguna di Ponente di Orbetello (N42°27'/E11°12') - Grosseto - ITALIA			Marco VALTRIANI	5857
15.12.1997	BBCT		Laguna di Ponente di Orbetello (N42°27'/E11°12') - Grosseto - ITALIA			Fabio CIANCHI	5857
18.03.1998	BBCT		Etg. de Bages et de Sigean, Sigean Nord (N43°05'/E03°01') - Aude - FRANCIA			LPO AUDE	6527
01.04.1998	BBCT		Etg. du Fangassier, Clos 2 (N43°25'34"/E04°37'59") - Bouches-du-Rhône - FRANCIA	Presso la colonia		Pierre-Yves HENRY	6663
22.04.1998	BBCT	M	Etg. du Fangassier, Clos 2 (N43°25'34"/E04°37'59") - Bouches-du-Rhône - FRANCIA	In parata nuziale		Alan R. JOHNSON	6663
05.04.1998	BBCT		Etg. du Fangassier, Clos 2 (N43°25'34"/E04°37'59") - Bouches-du-Rhône - FRANCIA	Presso la colonia		Alan R. JOHNSON	6663
02.05.1998	BBCT		Etg. du Fangassier, Clos 2 (N43°25'34"/E04°37'59") - Bouches-du-Rhône - FRANCIA	Presso la colonia		Giuseppe GAUDENZI	6663
03.05.1998	BBCT		Etg. du Fangassier, Clos 2 (N43°25'34"/E04°37'59") - Bouches-du-Rhône - FRANCIA	Creduto nidificate (uovo / pulcino non visti)		Giuseppe GAUDENZI	6663



Senso di lettura dell'anello dall'alto in basso

CRONISTORIA DI VITA - osservazioni inviate da Francesco CATUREGLI (osservazioni fatte da Francesco CATUREGLI e Walter DONATI)

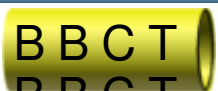


Fenicottero inanellato il 18.07.1990 (pulcino non volante) , Etg. du Fangassier - Bouches-du-Rhône - FRANCIA (N43°25'40", E04°37'44")

Anello colorato : BBCT in Nero su fondo Giallo. Anello in metallo : P2669

Sesso stimato a partire dalle osservazioni : Maschio

Data	Anello	Sesso	Luogo d'osservazione	Comportamento	Commenti	Osservatori	Kms
16.05.1998	BBCT		Etg. du Fangassier, Clos 2 (N43°25'34"/E04°37'59") - Bouches-du-Rhône - FRANCIA	Presso la colonia		Giuseppe GAUDENZI	6663
21.05.1998	BBCT	M	Etg. du Fangassier, Clos 2 (N43°25'34"/E04°37'59") - Bouches-du-Rhône - FRANCIA	Presso la colonia		Guillaume BERTAULT	6663
22.05.1998	BBCT		Etg. du Fangassier, Clos 2 (N43°25'34"/E04°37'59") - Bouches-du-Rhône - FRANCIA	Presso la colonia		Guillaume BERTAULT	6663
03.06.1998	BBCT		Etg. du Fangassier, Clos 2 (N43°25'34"/E04°37'59") - Bouches-du-Rhône - FRANCIA	Presso la colonia		Giuseppe GAUDENZI	6663
14.02.1999	BBCT		Laguna di Ponente di Orbetello (N42°27'/E11°12') - Grosseto - ITALIA			Stefano LAURENTI	7207
12.04.1999	BBCT		Etg. du Fangassier, Clos 2 (N43°25'34"/E04°37'59") - Bouches-du-Rhône - FRANCIA	Presso la colonia		Vincent LEMOINE	7752
14.04.1999	BBCT		Etg. du Fangassier, Clos 2 (N43°25'34"/E04°37'59") - Bouches-du-Rhône - FRANCIA	Presso la colonia		Vincent LEMOINE	7752
26.09.1999	BBCT		Laguna di Ponente di Orbetello, Oasi WWF (N42°29'/E11°12') - Grosseto - ITALIA			Matteo LAUSETTI	8295
04.12.2000	BBCT ↓	F	Laguna di Ponente di Orbetello (N42°27'/E11°12') - Grosseto - ITALIA			Nicola BACCETTI	8299
05.12.2000	BBCT ↓		Laguna di Ponente di Orbetello (N42°27'/E11°12') - Grosseto - ITALIA			Roberto GARAVAGLIA	8299
17.03.2001	BBCT ↑		Brazo de La Torre (N37°00'00"/W06°15'00") - Sevilla - SPAGNA			Fernando IBAÑEZ	8299
08.05.2001	BBCT ↓		Etg. du Fangassier, Clos 2 (N43°25'34"/E04°37'59") - Bouches-du-Rhône - FRANCIA	Presso la colonia		Blanca PEREZ	8843
11.05.2001	BBCT ↓		Etg. du Fangassier, Clos 2 (N43°25'34"/E04°37'59") - Bouches-du-Rhône - FRANCIA	Presso la colonia		Matthias MAGNIER	8843
14.05.2001	BBCT		Etg. du Fangassier, Clos 2 (N43°25'34"/E04°37'59") - Bouches-du-Rhône - FRANCIA	Presso la colonia		Antoine ARNAUD	8843
14.06.2001	BBCT		Etg. du Fangassier, Clos 2 (N43°25'34"/E04°37'59") - Bouches-du-Rhône - FRANCIA	Presso la colonia		Antoine ARNAUD	8843
24.06.2001	BBCT ↓		Etg. du Fangassier, Clos 2 (N43°25'34"/E04°37'59") - Bouches-du-Rhône - FRANCIA	Presso la colonia		Blanca PEREZ	8843
03.07.2001	BBCT ↓		Etg. du Fangassier, Clos 2 (N43°25'34"/E04°37'59") - Bouches-du-Rhône - FRANCIA	Presso la colonia		Blanca PEREZ	8843
05.10.2001	BBCT ↓		Laguna di Ponente di Orbetello (N42°27'/E11°12') - Grosseto - ITALIA			Fabio CIANCHI	9388
06.07.2004	BBCT ↓	M	Etg. du Fangassier, Clos 2 (N43°25'34"/E04°37'59") - Bouches-du-Rhône - FRANCIA	Presso la colonia		Antoine ARNAUD e Patrick MAYET	9932
23.10.2004	BBCT ↓		Laguna di Ponente di Orbetello, Stagnino (N42°27'00"/E11°12'00") - Grosseto - ITALIA			Pietro GIOVACCHINI e Fausto CORSI	10477
02.11.2004	BBCT ↓		Laguna di Ponente di Orbetello, Oasi WWF (N42°29'/E11°12') - Grosseto - ITALIA			Fabio CIANCHI	10480
29.11.2004	BBCT ↓		Laguna di Ponente di Orbetello, Neghelli, Ospedale (N42°26'00"/E11°17'00") - Grosseto - ITALIA		2236 ind.	Fausto CORSI	10489
23.12.2005	BBCT ↓		Laguna di Ponente di Orbetello, Neghelli, Ospedale (N42°26'00"/E11°17'00") - Grosseto - ITALIA		oltre 1500	Fausto CORSI	10489
09.05.2006	BBCT ↓		Etg. du Fangassier, Digue Centrale (N43°25'40"/E04°37'44") - Bouches-du-Rhône - FRANCIA	Presso la colonia		Antoine ARNAUD	11041
11.05.2006	BBCT ↓		Etg. du Fangassier, Digue Centrale (N43°25'40"/E04°37'44") - Bouches-du-Rhône - FRANCIA	Presso la colonia		Lucie SCHMALTZ	11041
12.05.2006	BBCT ↓		Etg. du Fangassier, F15Z / Clos 2 (N43°25'34"/E04°37'59") - Bouches-du-Rhône - FRANCIA	Creduto nidificate (uovo / pulcino non visti)		Alexandros PANAGAKOS	11041
24.06.2006	BBCT ↑		Etg. du Fangassier, Clos 2 (N43°25'34"/E04°37'59") - Bouches-du-Rhône - FRANCIA	Presso la colonia		Leire PAZ e Xavier BONNET	11041
02.12.2006	BBCT ↓		Laguna di Ponente di Orbetello, Neghelli, Ospedale (N42°26'00"/E11°17'00") - Grosseto - ITALIA		Letto BBCT. >2000	Fausto CORSI	11593
15.01.2007	BBCT ↓		Laguna di Ponente di Orbetello, Neghelli, Ospedale (N42°26'00"/E11°17'00") - Grosseto - ITALIA			Walter DONATI	11593
28.01.2007	BBCT ↓		Laguna di Ponente di Orbetello, Neghelli, Ospedale (N42°26'00"/E11°17'00") - Grosseto - ITALIA		oltre1500	Fausto CORSI	11593



Senso di lettura dell'anello dall'alto in basso

CRONISTORIA DI VITA - osservazioni inviate da Francesco CATUREGLI (osservazioni fatte da Francesco CATUREGLI e Walter DONATI)

Fenicottero inanellato il 18.07.1990 (pulcino non volante) , Etg. du Fangassier - Bouches-du-Rhône - FRANCIA (N43°25'40" , E04°37'44")

Anello colorato : BBCT in Nero su fondo Giallo. Anello in metallo : P2669

Sesso stimato a partire dalle osservazioni : Maschio



Data	Anello	Sesso	Luogo d'osservazione	Comportamento	Commenti	Osservatori	Kms
02.03.2007	BBCT ↓		Etg. de la Galère (N43°21'10"/E04°40'24") - Bouches-du-Rhône - FRANCIA			Alan R. JOHNSON e Sylviane JOHNSON	12140
02.12.2007	BBCT ↓		Laguna di Ponente di Orbetello, Neghelli, Ospedale (N42°26'00"/E11°17'00") - Grosseto - ITALIA			Walter DONATI	12687
05.12.2007	BBCT ↓		Laguna di Ponente di Orbetello, Neghelli, Ospedale (N42°26'00"/E11°17'00") - Grosseto - ITALIA			Walter DONATI	12687
24.12.2007	BBCT ↓		Laguna di Ponente di Orbetello, Bosco di Patanella (N42°28'/E11°12') - Grosseto - ITALIA		309 ind	Fausto CORSI	12694
30.12.2007	BBCT ↓		Laguna di Ponente di Orbetello, Neghelli, Ospedale (N42°26'00"/E11°17'00") - Grosseto - ITALIA		2000 ind.	Fausto CORSI e Pietro GIOVACCHINI	12702
04.01.2008	BBCT ↓		Laguna di Ponente di Orbetello, Neghelli, Ospedale (N42°26'00"/E11°17'00") - Grosseto - ITALIA		1000 ind	Fausto CORSI	12702
06.01.2008	BBCT ↓		Laguna di Ponente di Orbetello (N42°27'00"/E11°12'00") - Grosseto - ITALIA		Letto BBCT	Marcello BOTTERO e Rosanna COREZZOLA	12709
15.01.2008	BBCT ↓		Laguna di Ponente di Orbetello, Neghelli, Ospedale (N42°26'00"/E11°17'00") - Grosseto - ITALIA			Fabio CIANCHI	12716
21.02.2008	BBCT ↓		Laguna di Ponente di Orbetello, Neghelli, Ospedale (N42°26'00"/E11°17'00") - Grosseto - ITALIA			Fabio CIANCHI	12716
22.02.2008	BBCT ↓		Laguna di Ponente di Orbetello (N42°27'00"/E11°12'00") - Grosseto - ITALIA			Marco DRAGONETTI	12723
07.12.2008	BBCT ↓		Laguna di Levante di Orbetello (N42°26'00"/E11°14'00") - Grosseto - ITALIA			Walter DONATI	12727
09.12.2008	BBCT ↓		Laguna di Ponente di Orbetello, Neghelli, Ospedale (N42°26'00"/E11°17'00") - Grosseto - ITALIA			Fabio CIANCHI	12731
21.02.2009	BBCT ↓		Laguna di Ponente di Orbetello (N42°27'00"/E11°12'00") - Grosseto - ITALIA			Walter DONATI	12738
17.04.2009	BBCT ↓		Etg. du Fangassier, Digue Centrale (N43°25'40"/E04°37'44") - Bouches-du-Rhône - FRANCIA	Presso la colonia		Sylviane JOHNSON	13283
20.11.2011	BBCT ↓		Laguna di Ponente di Orbetello, Neghelli, Ospedale (N42°26'00"/E11°17'00") - Grosseto - ITALIA		700 ind	Fausto CORSI e Sarah CORSI	13834
26.11.2011	BBCT ↓		Laguna di Ponente di Orbetello, Neghelli, Ospedale (N42°26'00"/E11°17'00") - Grosseto - ITALIA		700 ind	Fausto CORSI e Sarah CORSI	13834
17.05.2013	BBCT ↓		Etg. du Fangassier, Clos 2 (N43°25'34"/E04°37'59") - Bouches-du-Rhône - FRANCIA	Presso la colonia		Antoine ARNAUD	14386
23.04.2015	BBCT ↓		Etg. du Fangassier, Digue Centrale (N43°25'40"/E04°37'44") - Bouches-du-Rhône - FRANCIA	Presso la colonia		Christophe GERMAIN	14386
05.05.2015	BBCT ↓		Etg. du Fangassier, Digue Centrale (N43°25'40"/E04°37'44") - Bouches-du-Rhône - FRANCIA	Presso la colonia		Fanny SANTUCCI	14386
06.05.2015	BBCT ↓		Etg. du Fangassier, Digue Centrale (N43°25'40"/E04°37'44") - Bouches-du-Rhône - FRANCIA	Presso la colonia		Antoine ARNAUD	14386
08.10.2017	BBCT ↓		Laguna di Ponente di Orbetello, Neghelli, Ospedale (N42°26'00"/E11°17'00") - Grosseto - ITALIA			Michelangelo COLLI	14938
19.11.2017	BBCT ↓		Laguna di Ponente di Orbetello, Neghelli, Ospedale (N42°26'00"/E11°17'00") - Grosseto - ITALIA			Michelangelo COLLI	14938
24.05.2018	BBCT ↓		Salins d'Aigues-Mortes - Etg. du Roi Ouest 2 / Roi Ouest 3, Digue Est (N43°31'19"/E04°12'22") - Gard - FRANCIA	Presso la colonia		Cloé JOLY	15525
24.09.2019	BBCT ↓		Laguna di Ponente di Orbetello, Oasi WWF (N42°29'/E11°12') - Grosseto - ITALIA		In alimentazione con circa altri 600 fenicotteri. Observed with Fabio Cianchi	Federica GIANNESCHI e Valerio BALDESCHI	16104



Senso di lettura dell'anello
dall'alto in basso

CRONISTORIA DI VITA - osservazioni inviate da Francesco CATUREGLI (osservazioni fatte da Francesco CATUREGLI e Walter DONATI)

Fenicottero inanellato il 18.07.1990 (pulcino non volante) , Etg. du Fangassier - Bouches-du-Rhône - FRANCIA (N43°25'40", E04°37'44")

Anello colorato : BBCT in Nero su fondo Giallo. Anello in metallo : P2669

Sesso stimato a partire dalle osservazioni : Maschio



Data	Anello	Sesso	Luogo d'osservazione	Comportamento	Commenti	Osservatori	Kms
18.06.2020	BBCT ↓		Salins d'Aigues-Mortes - Etg. du Roi Ouest 2 / Roi Ouest 3, Digue Sud (N43°31'14"/E04°12'12") - Gard - FRANCIA	Presso la colonia		Camille COUDERC	16684
23.06.2020	BBCT ↓		Salins d'Aigues-Mortes - Etg. du Roi Ouest 2 / Roi Ouest 3, Digue Sud (N43°31'14"/E04°12'12") - Gard - FRANCIA	Presso la colonia		Camille COUDERC	16684
05.12.2021	BBCT ↓		Laguna di Ponente di Orbetello, Bosco di Patanella (N42°28'/E11°12') - Grosseto - ITALIA		Feniday 2021. Presenti 142, letti 2 con Silvia Cenci e Chiara Caturegli.	Francesco CATUREGLI e Walter DONATI	17263
30.12.2021	BBCT ↓		Laguna di Ponente di Orbetello, Bosco di Patanella (N42°28'/E11°12') - Grosseto - ITALIA		Foto.	Marco SCUTELLÀ e Matteo BAINI	17263



Senso di lettura dell'anello
dal basso verso l'alto

CRONISTORIA DI VITA - osservazioni inviate da Marco PICONE (osservazioni fatte da Marco PICONE e Fabio BERTON)



Fenicottero inanellato il 27.07.2005 (pulcino non volante) , Etg. du Fangassier - Bouches-du-Rhône - FRANCIA (N43°25'40", E04°37'44")

Anello colorato : FPHJ in Nero su fondo Bianco. Anello in metallo : X4270

Sesso determinato con analisi genetica : Maschio

Data	Anello	Sesso	Luogo d'osservazione	Comportamento	Commenti	Osservatori	Kms
30.08.2005	FPHJ	↑	Etg. du Fangassier, Clos 1 (N43°25'45"/E04°37'29") - Bouches-du-Rhône - FRANCIA	Presso la colonia		Antoine ARNAUD	1
25.11.2005	FPHJ	↑	Valle Sagreda (N45°03'17"/E12°19'05") - Rovigo - ITALIA			Michele BOVO e Aronne PAGANI	638
06.07.2006	FPHJ	↑	Valle Pozzadini Vecchi, Valle Pozzadini (N45°03'11"/E12°20'38") - Rovigo - ITALIA			Marco BASSO	640
20.08.2006	FPHJ	↑	Valle Furlana / Valle Lavadena, Valle Lavadena (N44°33'48"/E12°11'59") - Ravenna - ITALIA			Alessio FARIOLI e Marika ZATTONI	696
30.09.2006	FPHJ		Valle Sagreda (N45°03'17"/E12°19'05") - Rovigo - ITALIA		>1cy	Menotti PASSARELLA	751
02.04.2007	FPHJ	↑	Saline di Comacchio (N44°39'00"/E12°12'00") - Ferrara - ITALIA			Giovanni ARVEDA	797
31.07.2007	FPHJ	↑	Valle Pozzadini Vecchi, Valle Pozzadini (N45°03'11"/E12°20'38") - Rovigo - ITALIA			Marco BASSO	843
29.07.2009	FPHJ	↑	Diaccia Botrona (N42°42'/E11°01') - Grosseto - ITALIA			Alessio FRANCESCHI e Emiliano ARCAMONE	1125
31.05.2011	FPHJ	↑	Valle Fossa di Porto, Argenta (N44°36'/E12°07') - Ferrara - ITALIA			Leo GOLINUCCI	1354
25.04.2012	FPHJ	↑	Saline di Comacchio (N44°39'00"/E12°12'00") - Ferrara - ITALIA	Presso la colonia		Pierfrancesco MICHELONI	1362
04.09.2012	FPHJ	↑	Etg. du Fangassier, Clos 1 - Sud (N43°24'55"/E04°37'54") - Bouches-du-Rhône - FRANCIA	Presso la colonia		Rémi FAY	1981
12.04.2013	FPHJ	↑	Valle Sagreda (N45°03'17"/E12°19'05") - Rovigo - ITALIA			Silvano GANDOTTO e Irene CESCHIA	2619
01.05.2013	FPHJ	↑	Saline di Comacchio (N44°39'00"/E12°12'00") - Ferrara - ITALIA			Giovanni ARVEDA	2665
06.05.2015	FPHJ	↑	Etg. du Fangassier, Clos 2 (N43°25'34"/E04°37'59") - Bouches-du-Rhône - FRANCIA	Presso la colonia		Antoine ARNAUD	3284
18.05.2015	FPHJ	↑	Etg. du Fangassier, Digue Centrale (N43°25'40"/E04°37'44") - Bouches-du-Rhône - FRANCIA	Presso la colonia		Antoine ARNAUD	3284
14.11.2018	FPHJ	↑	Valle Olivara, Lio Piccolo (N45°29'34"/E12°29'42") - Venezia - ITALIA			Fabio BERTON e Marco PICONE	3948
04.12.2021	FPHJ	↑	Valle Olivara, Lio Piccolo (N45°29'34"/E12°29'42") - Venezia - ITALIA		Feniday 2021. Controllati 319 su 326, letti 42, non letti 3.	Marco PICONE e Fabio BERTON	3948



Senso di lettura dell'anello dall'alto in basso

CRONISTORIA DI VITA - osservazioni inviate da Marco PICONE (osservazioni fatte da Marco PICONE e Fabio BERTON)


Fenicottero inanellato il 27.07.2005 (pulcino non volante) , Etg. du Fangassier - Bouches-du-Rhône - FRANCIA (N43°25'40", E04°37'44")

Anello colorato : FSPF in Nero su fondo Bianco. Anello in metallo : X4008

Sesso determinato con analisi genetica : Maschio



Data	Anello	Sesso	Luogo d'osservazione	Comportamento	Commenti	Osservatori	Kms
15.02.2006	FSPF	↓	Maresa, Ayamonte (Piscifactoria) (N37°12'00"/W07°19'00") - Huelva - SPAGNA			Rubén RODRÍGUEZ OLIVARES	1223
22.03.2006	FSPF		Isla de Bacuta (Marismas del Odiel, Salinas de Huelva) (N37°15'/W06°58') - Huelva - SPAGNA		Joven alimentándose	Susana ESPEÑO GUARDO e Lourdes FERNÁNDEZ PETREMENT	1254
31.12.2012	FSPF		Arrozais a Nordeste de Vila Franca de Xira (N38°58'40"/W08°54'30") - Grande Lisboa - PORTOGALLO		Observed twice	Stef WAASDORP	1510
28.05.2013	FSPF	↓	Etg. du Fangassier, Digue Centrale (N43°25'40"/E04°37'44") - Bouches-du-Rhône - FRANCIA	Presso la colonia		Antoine ARNAUD	2742
29.05.2013	FSPF	↓	Etg. du Fangassier, D201 / Clos 2 (N43°25'34"/E04°37'59") - Bouches-du-Rhône - FRANCIA	Creduto nidificate (uovo / pulcino non visti)		Antoine ARNAUD	2743
16.08.2014	FSPF	↓	Saline di Cervia (N44°16'00"/E12°19'00") - Ravenna - ITALIA			Maurizio PARENTI	3365
06.09.2014	FSPF	↓	Saline di Cervia (N44°16'00"/E12°19'00") - Ravenna - ITALIA		photo	Maurizio PARENTI	3365
29.12.2017	FSPF	↓	Valle Olivari (N45°30'00"/E12°25'00") - Venezia - ITALIA			Fabio BERTON e Marco PICONE	3502
01.05.2019	FSPF	↓	Salins d'Aigues-Mortes - Etg. du Roi Ouest 3, Digue (N43°31'12"/E04°12'16") - Gard - FRANCIA	Presso la colonia		Mathilde BLANQUET	4188
03.05.2019	FSPF	↓	Salins d'Aigues-Mortes - Etg. du Roi Ouest 3, Digue (N43°31'12"/E04°12'16") - Gard - FRANCIA	Presso la colonia		Antoine ARNAUD	4188
21.05.2020	FSPF	↓	Salins d'Aigues-Mortes - Etg. du Roi Ouest 2 / Roi Ouest 3, Digue Sud (N43°31'14"/E04°12'12") - Gard - FRANCIA	In cova, viste uovo		Antoine ARNAUD	4188
15.06.2020	FSPF	↓	Salins d'Aigues-Mortes - Etg. du Roi Ouest 2 / Roi Ouest 3, Digue Sud (N43°31'14"/E04°12'12") - Gard - FRANCIA	Accudisce il pulcino sul nido		Antoine ARNAUD	4188
17.06.2020	FSPF	↓	Salins d'Aigues-Mortes - Etg. du Roi Ouest 2 / Roi Ouest 3, Digue Sud (N43°31'14"/E04°12'12") - Gard - FRANCIA	Accudisce il pulcino sul nido		Antoine ARNAUD	4188
04.12.2021	FSPF	↓	Valle Olivara, Lio Piccolo (N45°29'34"/E12°29'42") - Venezia - ITALIA		Feniday 2021. Controllati 319 su 326, letti 42, non letti 3.	Marco PICONE e Fabio BERTON	4879
05.12.2021	FSPF	↓	Valle Olivara, Lio Piccolo (N45°29'34"/E12°29'42") - Venezia - ITALIA		Feniday 2021. Controllati 600 su 630, letti 57, non letti 13.	Marco PICONE e Fabio BERTON	4879
07.12.2021	FSPF	↓	Valle Olivara, Lio Piccolo (N45°29'34"/E12°29'42") - Venezia - ITALIA		Feniday 2021. Controllati 639 su 639, letti 62, non letti 5. Pomeriggio.	Marco PICONE e Fabio BERTON	4879



Senso di lettura dell'anello
dal basso verso l'alto

CRONISTORIA DI VITA - osservazioni inviate da Marco PICONE (osservazioni fatte da Marco PICONE e Fabio BERTON)



Fenicottero inanellato il 26.07.2006 (pulcino non volante) , Eto. du Fangassier - Bouches-du-Rhône - FRANCIA (N43°25'40", E04°37'44")

Anello colorato : FSDT in Nero su fondo Bianco. Anello in metallo : X3920

Sesso determinato con analisi genetica : Maschio

Data	Anello	Sesso	Luogo d'osservazione	Comportamento	Commenti	Osservatori	Kms
27.07.2006	FSDT ↑		Eto. du Fangassier, Clos 2 (N43°25'34"/E04°37'59") - Bouches-du-Rhône - FRANCIA	Nutrito da maschio non marcato		Antoine ARNAUD	0
28.08.2006	FSDT ↑		Valle Furlana / Valle Lavadena, Valle Lavadena (N44°33'48"/E12°11'59") - Ravenna - ITALIA		alimentazione e riposo > 800	Federico Linneo MONTANARI	617
29.08.2006	FSDT ↑		Valle Furlana / Valle Lavadena, Valle Lavadena (N44°33'48"/E12°11'59") - Ravenna - ITALIA			Giovanni ARVEDA	617
30.09.2006	FSDT ↑		Valle Sagreda (N45°03'17"/E12°19'05") - Rovigo - ITALIA			Menotti PASSARELLA	672
03.10.2006	FSDT ↑		Valle Sagreda (N45°03'17"/E12°19'05") - Rovigo - ITALIA		1cy	Menotti PASSARELLA	672
06.10.2006	FSDT ↑		Valle Sagreda (N45°03'17"/E12°19'05") - Rovigo - ITALIA		1cy	Menotti PASSARELLA	672
09.10.2006	FSDT ↑		Valle Sagreda (N45°03'17"/E12°19'05") - Rovigo - ITALIA		1cy	Menotti PASSARELLA	672
15.10.2006	FSDT ↑		Valle Sagreda (N45°03'17"/E12°19'05") - Rovigo - ITALIA		Letto TOSF verso il basso	Fabio PICCOLO e Franco TRAVE	672
17.10.2006	FSDT ↑		Valle Pozzadini Vecchi, Valle Pozzadini (N45°03'11"/E12°20'38") - Rovigo - ITALIA		1cy	Menotti PASSARELLA	674
24.10.2006	FSDT		Valle Sagreda (N45°03'17"/E12°19'05") - Rovigo - ITALIA			Menotti PASSARELLA	676
06.02.2008	FSDT ↑		Valle Furlana / Valle Lavadena, Valle Lavadena (N44°33'48"/E12°11'59") - Ravenna - ITALIA		Dense flock, ~700 ind.	Federico Linneo MONTANARI	732
13.02.2008	FSDT ↑		Valle Furlana / Valle Lavadena, Valle Lavadena (N44°33'48"/E12°11'59") - Ravenna - ITALIA		2 gruppi compatti 320+1560 in riposo	Ciro ZINI	732
25.05.2010	FSDT ↑		Valle Furlana / Valle Lavadena, Valle Lavadena (N44°33'48"/E12°11'59") - Ravenna - ITALIA		Gruppo 630 alimentazione - riposo	Ciro ZINI	732
30.03.2012	FSDT ↑		Valle Grassabò (N45°32'15"/E12°34'17") - Venezia - ITALIA		foto	Marco BASSO e Alessandro SARTORI	844
11.03.2013	FSDT ↑		Orti e Bottagone, Padule Orti-Bottagone (N42°58'00"/E10°36'01") - Livorno - ITALIA		in gruppo di 83 - anello ingiallito	Paolo Maria POLITI	1169
19.11.2013	FSDT ↑		RNR de Sainte-Lucie (N43°02'49"/E03°03'52") - Aude - FRANCIA			Jérôme PAOLI	1781
29.04.2014	FSDT ↑		Saline di Comacchio (N44°39'00"/E12°12'00") - Ferrara - ITALIA			Gabriele FERRARI	2533
21.04.2015	FSDT ↑		Eto. du Fangassier, Clos 2 (N43°25'34"/E04°37'59") - Bouches-du-Rhône - FRANCIA	Presso la colonia		Annabelle VIDAL	3152
24.04.2015	FSDT ↑		Eto. du Fangassier, H62X / Clos 2 (N43°25'34"/E04°37'59") - Bouches-du-Rhône - FRANCIA	Creduto nidificate (uovo / pulcino non visti)	BAGUE SALE	Antoine ARNAUD	3152
06.05.2015	FSDT ↑		Eto. du Fangassier, Clos 2 (N43°25'34"/E04°37'59") - Bouches-du-Rhône - FRANCIA	Presso la colonia		Antoine ARNAUD	3152
07.05.2015	FSDT ↑		Eto. du Fangassier, H63X / Clos 2 (N43°25'40"/E04°37'44") - Bouches-du-Rhône - FRANCIA	Nidificante confermato (uovo / pulcino non visti)		Antoine ARNAUD	3152
11.05.2015	FSDT ↑		Eto. du Fangassier, H63X / Clos 2 (N43°25'40"/E04°37'44") - Bouches-du-Rhône - FRANCIA	Nidificante (uovo / pulcino non visti)		Antoine ARNAUD	3152
27.11.2016	FSDT ↑		Laguna di Ponente di Orbetello, Neghelli, Ospedale (N42°26'00"/E11°17'00") - Grosseto - ITALIA			Michelangelo COLLI	3704
11.12.2016	FSDT ↑		Laguna di Ponente di Orbetello, Oasi WWF (N42°29'/E11°12') - Grosseto - ITALIA			Michelangelo COLLI	3713
04.03.2017	FSDT ↑		Valle Cannelle (N45°07'/E12°18') - Rovigo - ITALIA			Marco BASSO	4018
17.03.2017	FSDT ↑		Valle Cannelle (N45°07'/E12°18') - Rovigo - ITALIA			Marco BASSO	4018
05.12.2021	FSDT ↑		Valle Olivara, Lio Piccolo (N45°29'34"/E12°29'42") - Venezia - ITALIA		Feniday 2021. Controllati 600 su 630, letti 57, non letti 13.	Marco PICONE e Fabio BERTON	4062
07.12.2021	FSDT ↑		Valle Olivara, Lio Piccolo (N45°29'34"/E12°29'42") - Venezia - ITALIA		Feniday 2021. Controllati 639 su 639, letti 62, non letti 5. Pomeriggio.	Marco PICONE e Fabio BERTON	4062



Senso di lettura dell'anello dal basso verso l'alto

CRONISTORIA DI VITA - osservazioni inviate da Marco PICONE (osservazioni fatte da Marco PICONE e Fabio BERTON)

Fenicottero inanellato il 26.07.2006 (pulcino non volante) , Etg. du Fangassier - Bouches-du-Rhône - FRANCIA (N43°25'40", E04°37'44")

Anello colorato : FSDT in Nero su fondo Bianco. Anello in metallo : X3920

Sesso determinato con analisi genetica : Maschio



Data	Anello	Sesso	Luogo d'osservazione	Comportamento	Commenti	Osservatori	Kms
07.12.2021	FSDT ↑		Valle Olivara, Lio Piccolo (N45°29'34"/E12°29'42") - Venezia - ITALIA		Feniday 2021. Controllati 400 su 420, letti 15, non letti 24. Mattina.	Raffaele RIPOSI e Silvana DE COL	4062



Senso di lettura dell'anello dall'alto in basso

CRONISTORIA DI VITA - osservazioni inviate da Marco PICONE (osservazioni fatte da Marco PICONE e Fabio BERTON)

Fenicottero inanellato il 23.07.2009 (pulcino non volante) , Etg. du Fangassier - Bouches-du-Rhône - FRANCIA (N43°25'40", E04°37'44")

Anello colorato : JAFB in Nero su fondo Bianco. Anello in metallo : X5028

Sesso determinato con analisi genetica : Maschio



Data	Anello	Sesso	Luogo d'osservazione	Comportamento	Commenti	Osservatori	Kms
30.06.2015	JAFB ↓		Valle Furlana / Valle Lavadena, Valle Lavadena (N44°33'48"/E12°11'59") - Ravenna - ITALIA			Giuseppe REDAELLI e Gabriella DOZIO	617
07.12.2021	JAFB ↓		Valle Olivara, Lio Piccolo (N45°29'34"/E12°29'42") - Venezia - ITALIA		Feniday 2021. Controllati 639 su 639, letti 62, non letti 5. Pomeriggio.	Marco PICONE e Fabio BERTON	723



Senso di lettura dell'anello
dal basso verso l'alto

CRONISTORIA DI VITA - osservazioni inviate da Marco PICONE (osservazioni fatte da Marco PICONE e Fabio BERTON)

Fenicottero inanellato il 04.08.2010 (pulcino non volante) , Etd. du Fangassier - Bouches-du-Rhône - FRANCIA (N43°25'40" , E04°37'44")

Anello colorato : JHAB in Nero su fondo Bianco. Anello in metallo : X6195

Sesso determinato con analisi genetica : Maschio



Data	Anello	Sesso	Luogo d'osservazione	Comportamento	Commenti	Osservatori	Kms
04.11.2010	JHAB	↑	Valle Furlana / Valle Lavadena (N44°34'/E12°11') - Ravenna - ITALIA			Ciro ZINI	616
26.01.2011	JHAB	↑	Valle Furlana / Valle Lavadena (N44°34'/E12°11') - Ravenna - ITALIA			Ciro ZINI	616
24.02.2011	JHAB		Valle Furlana / Valle Lavadena, Valle Furlana (N44°33'20"/E12°10'07") - Ravenna - ITALIA			Silvano CANDOTTO	618
20.03.2011	JHAB	↑	Valle Furlana / Valle Lavadena (N44°34'/E12°11') - Ravenna - ITALIA			Ciro ZINI	619
22.04.2011	JHAB	↑	Valle Furlana / Valle Lavadena (N44°34'/E12°11') - Ravenna - ITALIA			Ciro ZINI	619
29.04.2011	JHAB	↑	Valle Furlana / Valle Lavadena, Valle Lavadena (N44°33'48"/E12°11'59") - Ravenna - ITALIA			Fabrizio BORGHESI	621
15.05.2013	JHAB	↑	Stagno di Sale Porcus (N40°01'/E08°25') - Oristano (Sardegna) - ITALIA		su circa 300	Nicola BACCETTI	1213
02.03.2014	JHAB	↑	Saline di Cervia (N44°16'00"/E12°19'00") - Ravenna - ITALIA			Laura TITTARELLI e Adriano TALAMELLI	1783
04.04.2014	JHAB	↑	Saline di Comacchio (N44°39'00"/E12°12'00") - Ferrara - ITALIA			Laura TITTARELLI	1827
04.04.2014	JHAB	↑	Saline di Comacchio (N44°39'00"/E12°12'00") - Ferrara - ITALIA			Daniele FERIOZZI	1827
04.07.2018	JHAB	↓	Salins d'Aigues-Mortes - Etd. du Roi Ouest 2 / Roi Ouest 3, Digue Est (N43°31'19"/E04°12'22") - Gard - FRANCIA	Accudisce il pulcino sul nido		Cloé JOLY	2476
20.07.2018	JHAB	↓	Parc ornithologique de Pont de Gau (N43°29'10"/E04°25'15") - Bouches-du-Rhône - FRANCIA		17 bagues lues sur 599 comptés (2.84%)	Valentin GUIHO	2494
07.12.2021	JHAB	↑	Valle Olivara, Lio Piccolo (N45°29'34"/E12°29'42") - Venezia - ITALIA		Feniday 2021. Controllati 639 su 639, letti 62, non letti 5. Pomeriggio.	Marco PICONE e Fabio BERTON	3171
07.12.2021	JHAB	↑	Valle Olivara, Lio Piccolo (N45°29'34"/E12°29'42") - Venezia - ITALIA		Feniday 2021. Controllati 400 su 420, letti 15, non letti 24. Mattina.	Raffaele RIPOSI e Silvana DE COL	3171



Senso di lettura dell'anello
dal basso verso l'alto

CRONISTORIA DI VITA - osservazioni inviate da Marco PICONE (osservazioni fatte da Marco PICONE e Fabio BERTON)



Fenicottero inanellato il 04.08.2010 (pulcino non volante) , Etg. du Fangassier - Bouches-du-Rhône - FRANCIA (N43°25'40" , E04°37'44")

Anello colorato : JJSF in Nero su fondo Bianco. Anello in metallo : X6010

Sesso determinato con analisi genetica : Femmina

Data	Anello	Sesso	Luogo d'osservazione	Comportamento	Commenti	Osservatori	Kms
13.08.2010	JJSF	↑	Etg. du Fangassier, Clos 2 (N43°25'34"/E04°37'59") - Bouches-du-Rhône - FRANCIA	Presso la colonia		Paméla LAGRANGE	0
29.08.2013	JJSF	↑	Valgrande Bibione (N45°38'48"/E13°02'09") - Venezia - ITALIA		1660 individui, 12 juv dell'anno	Lucio PANZARIN	709
24.06.2015	JJSF	↑	Saline di Cervia (N44°16'00"/E12°19'00") - Ravenna - ITALIA			Laura TITTARELLI e Adriano TALAMELLI	872
18.03.2016	JJSF	↑	Valle Olivari (N45°30'00"/E12°25'00") - Venezia - ITALIA		read JJSE	Fabio BERTON	1009
20.09.2017	JJSF	↑	Valle Paleazza, Lio Piccolo (N45°29'24"/E12°29'24") - Venezia - ITALIA		gruppo in riposo e alimentazione	Fabio BERTON	1015
21.11.2017	JJSF	↑	Valle Olivari (N45°30'00"/E12°25'00") - Venezia - ITALIA			Fabio BERTON e Marco PICONE	1021
25.11.2017	JJSF	↑	Valle Olivari (N45°30'00"/E12°25'00") - Venezia - ITALIA			Fabio BERTON e Marco PICONE	1021
03.12.2017	JJSF	↑	Valle Olivari (N45°30'00"/E12°25'00") - Venezia - ITALIA			Fabio BERTON	1021
07.12.2017	JJSF	↑	Valle Olivari (N45°30'00"/E12°25'00") - Venezia - ITALIA			Fabio BERTON	1021
08.12.2017	JJSF	↑	Valle Olivari (N45°30'00"/E12°25'00") - Venezia - ITALIA			Fabio BERTON e Marco PICONE	1021
10.12.2017	JJSF	↑	Valle Olivari (N45°30'00"/E12°25'00") - Venezia - ITALIA			Fabio BERTON e Marco PICONE	1021
11.12.2017	JJSF	↑	Valle Olivari (N45°30'00"/E12°25'00") - Venezia - ITALIA			Fabio BERTON	1021
21.12.2017	JJSF	↑	Valle Olivari (N45°30'00"/E12°25'00") - Venezia - ITALIA			Fabio BERTON	1021
23.12.2017	JJSF	↑	Valle Olivari (N45°30'00"/E12°25'00") - Venezia - ITALIA			Fabio BERTON	1021
29.12.2017	JJSF	↑	Valle Olivari (N45°30'00"/E12°25'00") - Venezia - ITALIA			Fabio BERTON e Marco PICONE	1021
19.07.2018	JJSF		Vieux Salins d'Hyères, Bassin 2C ou Jeu de la Rode (N43°07'13"/E06°13'01") - Var - FRANCIA		Adulte	Aurélien AUDEVARD	1579
04.12.2021	JJSF	↑	Valle Olivara, Lio Piccolo (N45°29'34"/E12°29'42") - Venezia - ITALIA		Feniday 2021. Controllati 319 su 326, letti 42, non letti 3.	Marco PICONE e Fabio BERTON	2143



Senso di lettura dell'anello
dal basso verso l'alto

CRONISTORIA DI VITA - osservazioni inviate da Marco PICONE (osservazioni fatte da Marco PICONE e Fabio BERTON)



Fenicottero inanellato il 04.08.2010 (pulcino non volante) , Etg. du Fangassier - Bouches-du-Rhône - FRANCIA (N43°25'40", E04°37'44")

Anello colorato : JJTL in Nero su fondo Bianco. Anello in metallo : X6489

Sesso determinato con analisi genetica : Femmina

Data	Anello	Sesso	Luogo d'osservazione	Comportamento	Commenti	Osservatori	Kms
18.08.2010	JJTL	↑	Etg. du Fangassier, Clos 2 (N43°25'34"/E04°37'59") - Bouches-du-Rhône - FRANCIA	Presso la colonia		Paméla LAGRANGE	0
02.12.2010	JJTL		Llacuna de la Tancada, PNDE (N40°38'45"/E00°45'25") - Tarragona - SPAGNA			Alberto ÁLVAREZ PÉREZ	444
27.02.2012	JJTL		Montenegro, Faro (N37°01'/W07°56') - PORTOGALLO			Tiago VENTURA	1296
16.09.2012	JJTL	↑	Salinas do Olhão (N37°01'49"/W07°51'33") - Algarve - PORTOGALLO			June TAYLOR e Peter DEDICOAT	1303
18.02.2017	JJTL	↑	Parc ornithologique de Pont de Gau (N43°29'10"/E04°25'15") - Bouches-du-Rhône - FRANCIA			Cyril VILAR e Coralie VILAR	2564
04.12.2021	JJTL	↑	Valle Olivara, Lio Piccolo (N45°29'34"/E12°29'42") - Venezia - ITALIA		Feniday 2021. Controllati 319 su 326, letti 42, non letti 3.	Marco PICONE e Fabio BERTON	3241
05.12.2021	JJTL	↑	Valle Olivara, Lio Piccolo (N45°29'34"/E12°29'42") - Venezia - ITALIA		Feniday 2021. Controllati 600 su 630, letti 57, non letti 13.	Marco PICONE e Fabio BERTON	3241
07.12.2021	JJTL	↑	Valle Olivara, Lio Piccolo (N45°29'34"/E12°29'42") - Venezia - ITALIA		Feniday 2021. Controllati 639 su 639, letti 62, non letti 5. Pomeriggio.	Marco PICONE e Fabio BERTON	3241



Senso di lettura dell'anello dal basso verso l'alto

CRONISTORIA DI VITA - osservazioni inviate da Marco PICONE (osservazioni fatte da Marco PICONE e Fabio BERTON)

Fenicottero inanellato il 08.08.2012 (pulcino non volante) , Etg. du Fangassier - Bouches-du-Rhône - FRANCIA (N43°25'40" , E04°37'44")

Anello colorato : JVJV in Nero su fondo Bianco. Anello in metallo : X7794

Sesso sconosciuto



Data	Anello	Sesso	Luogo d'osservazione	Comportamento	Commenti	Osservatori	Kms
10.09.2012	JVJV	↑	Etg. du Fangassier, Clos 2 (N43°25'34"/E04°37'59") - Bouches-du-Rhône - FRANCIA	Presso la colonia		Rémi FAY	0
04.10.2014	JVJV	↑	Narta salines (N40°33'49"/E19°26'36") - Vlorës - ALBANIA			Peter SACKL e Csaba PIGNICKI	1261
11.11.2018	JVJV	↑	Valle Sacchetta, Cavallino-Treporti (N45°28'44"/E12°30'05") - Venezia - ITALIA			Fabio BERTON e Marco PICONE	2044
03.12.2021	JVJV	↑	Valle Olivara, Lio Piccolo (N45°29'34"/E12°29'42") - Venezia - ITALIA		Feniday 2021. Controllati 299 su 314, letti 37, non letti 5.	Marco PICONE e Fabio BERTON	2046
04.12.2021	JVJV	↑	Valle Olivara, Lio Piccolo (N45°29'34"/E12°29'42") - Venezia - ITALIA		Feniday 2021. Controllati 319 su 326, letti 42, non letti 3.	Marco PICONE e Fabio BERTON	2046
05.12.2021	JVJV	↑	Valle Olivara, Lio Piccolo (N45°29'34"/E12°29'42") - Venezia - ITALIA		Feniday 2021. Controllati 600 su 630, letti 57, non letti 13.	Marco PICONE e Fabio BERTON	2046
07.12.2021	JVJV	↑	Valle Olivara, Lio Piccolo (N45°29'34"/E12°29'42") - Venezia - ITALIA		Feniday 2021. Controllati 639 su 639, letti 62, non letti 5. Pomeriggio.	Marco PICONE e Fabio BERTON	2046
07.12.2021	JVJV	↑	Valle Olivara, Lio Piccolo (N45°29'34"/E12°29'42") - Venezia - ITALIA		Feniday 2021. Controllati 400 su 420, letti 15, non letti 24. Mattina.	Raffaele RIPOSI e Silvana DE COL	2046
08.12.2021	JVJV	↑	Valle Olivara, Lio Piccolo (N45°29'34"/E12°29'42") - Venezia - ITALIA		Feniday 2021. Controllati 150 su 198, letti 17, non letti 15.	Marco PICONE e Fabio BERTON	2046



Senso di lettura dell'anello
dall'alto in basso

CRONISTORIA DI VITA - osservazioni inviate da Marco PICONE (osservazioni fatte da Marco PICONE e Fabio BERTON)



Fenicottero inanellato il 29.07.2015 (pulcino non volante) , Etg. du Fangassier - Bouches-du-Rhône - FRANCIA (N43°25'40", E04°37'44")

Anello colorato : KLAP in Nero su fondo Bianco. Anello in metallo : X9722

Sesso sconosciuto

Data	Anello	Sesso	Luogo d'osservazione	Comportamento	Commenti	Osservatori	Kms
13.03.2016	KLAP ↓		Valle Olivari (N45°30'00"/E12°25'00") - Venezia - ITALIA			Lucio PANZARIN	658
26.03.2016	KLAP ↓		Valle Olivari (N45°30'00"/E12°25'00") - Venezia - ITALIA			Marco PICONE	658
29.03.2016	KLAP ↓		Valle Olivari (N45°30'00"/E12°25'00") - Venezia - ITALIA			Marco PICONE	658
03.04.2016	KLAP ↓		Laguna Nord di Venezia, Lio Piccolo (N45°29'26"/E12°29'26") - Venezia - ITALIA			Fabio BERTON	664
04.04.2016	KLAP		Valle Olivari (N45°30'00"/E12°25'00") - Venezia - ITALIA			Marco PICONE	670
06.06.2016	KLAP		Valle Olivari (N45°30'00"/E12°25'00") - Venezia - ITALIA			Marco PICONE	670
14.01.2017	KLAP ↓		San Felice (N45°28'55"/E12°28'40") - Venezia - ITALIA			Fabio BERTON	675
16.11.2017	KLAP ↓		Valle Paleazza, Lio Piccolo (N45°29'24"/E12°29'24") - Venezia - ITALIA			Fabio BERTON	676
07.12.2021	KLAP ↓		Valle Olivara, Lio Piccolo (N45°29'34"/E12°29'42") - Venezia - ITALIA		Feniday 2021. Controllati 639 su 639, letti 62, non letti 5. Pomeriggio.	Marco PICONE e Fabio BERTON	677



Senso di lettura dell'anello dall'alto in basso

CRONISTORIA DI VITA - osservazioni inviate da Marco PICONE (osservazioni fatte da Marco PICONE e Raffaele RIPOSI)



Fenicottero inanellato il 06.08.2014 (pulcino non volante) , Salins d'Aigues-Mortes - Etg. du Roi Ouest 2 - Gard - FRANCIA (N43°31'17", E04°12'30")

Anello colorato : KBVD in Nero su fondo Bianco. Anello in metallo : X8774

Sesso sconosciuto

Data	Anello	Sesso	Luogo d'osservazione	Comportamento	Commenti	Osservatori	Kms
14.03.2018	KBVD		Canale d'Arco, Laguna Nord di Venezia, comune di Cavallino-Treporti (045°29'50"/E12°33'50") - Venezia - ITALIA			Andrea MELLARA	696
09.10.2020	KBVD	↓	Valle Cavallino (N45°28'23"/E12°29'50") - Venezia - ITALIA		92 in alimentazione	Alessandro SARTORI	702
07.12.2021	KBVD	↓	Valle Liona (N45°29'00"/E12°29'00") - Venezia - ITALIA		Feniday 2021. Controllati 77 su 681, letti 8, non letti 2.	Marco PICONE e Raffaele RIPOSI	704



Senso di lettura dell'anello
dal basso verso l'alto

CRONISTORIA DI VITA - osservazioni inviate da Marco SCUTELLÀ (osservazioni fatte da Marco SCUTELLÀ e Fabio CIANCHI)

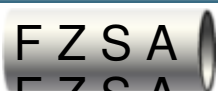
Fenicottero inanellato il 07.08.2013 (pulcino non volante) , Etg. du Fangassier - Bouches-du-Rhône - FRANCIA (N43°25'40" , E04°37'44")

Anello colorato : KBNL in Nero su fondo Bianco. Anello in metallo : X8718

Sesso determinato con analisi genetica : Femmina



Data	Anello	Sesso	Luogo d'osservazione	Comportamento	Commenti	Osservatori	Kms
13.08.2013	KBNL ↑		Etg. du Fangassier, Clos 1 (N43°25'45"/E04°37'29") - Bouches-du-Rhône - FRANCIA	Presso la colonia		Alan R. JOHNSON e Sylviane JOHNSON	1
17.12.2013	KBNL ↑		Stagno di Molentargius (N39°13'/E09°08') - Cagliari (Sardegna) - ITALIA			Sergio NISSARDI	600
11.11.2014	KBNL ↑		Saline di Tarquinia (N42°12'00"/E11°43'00") - Viterbo - ITALIA			Massimo BIONDI	997
13.12.2014	KBNL ↑		Saline di Tarquinia (N42°12'00"/E11°43'00") - Viterbo - ITALIA		179 fenicotteri. Foto.	Marco SCUTELLÀ	997
19.03.2015	KBNL ↑		Saline di Tarquinia (N42°12'00"/E11°43'00") - Viterbo - ITALIA		photo	Massimo BIONDI	997
11.10.2015	KBNL ↑		Saline di Tarquinia (N42°12'00"/E11°43'00") - Viterbo - ITALIA			Marco SCUTELLÀ	997
07.12.2015	KBNL ↑		Saline di Tarquinia (N42°12'00"/E11°43'00") - Viterbo - ITALIA		194 individui (28 dell'anno). Presente soggetto liberato da CRFS.	Marco SCUTELLÀ	997
10.01.2016	KBNL ↑		Saline di Tarquinia (N42°12'00"/E11°43'00") - Viterbo - ITALIA		154 individui (16 dell'anno). Foto. Presente soggetto liberato da CRFS.	Marco SCUTELLÀ	997
23.01.2016	KBNL ↑		Saline di Tarquinia (N42°12'00"/E11°43'00") - Viterbo - ITALIA			Emiliano DE SANTIS	997
24.01.2016	KBNL ↑		Saline di Tarquinia (N42°12'00"/E11°43'00") - Viterbo - ITALIA			Emiliano DE SANTIS	997
26.02.2016	KBNL ↑		Saline di Tarquinia (N42°12'00"/E11°43'00") - Viterbo - ITALIA		124 individui (18 dell'anno). Foto. Letto con Lorenza Colletti e Santino Di Carlo.	Marco SCUTELLÀ e Santino DI CARLO	997
02.08.2018	KBNL ↑		Saline di Cervia (N44°16'00"/E12°19'00") - Ravenna - ITALIA			Maurizio SAMORÌ e Gaia SAMORÌ	1231
17.08.2018	KBNL ↑		Saline di Cervia (N44°16'00"/E12°19'00") - Ravenna - ITALIA			Maurizio SAMORÌ	1231
07.12.2020	KBNL ↑		Saline di Tarquinia (N42°12'00"/E11°43'00") - Viterbo - ITALIA		186 individui (10 juv). Foto.	Marco SCUTELLÀ e Fernando BOCCADAMO	1465
06.12.2021	KBNL ↑		Saline di Tarquinia (N42°12'00"/E11°43'00") - Viterbo - ITALIA		Feniday 2021. Controllati 64 su 160, letti 4, non letti 0. Foto. Con Federica Gianneschi, Fernando Boccadamo, Valerio Baldeschi.	Marco SCUTELLÀ e Fabio CIANCHI	1465



Senso di lettura dell'anello
dall'alto in basso

CRONISTORIA DI VITA - osservazioni inviate da Marco SCUTELLÀ (osservazioni fatte da Marco SCUTELLÀ e Marta PROIETTI MANCINI)

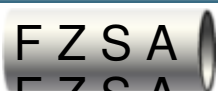
Fenicottero inanellato il 26.07.2006 (pulcino non volante) , Egt. du Fangassier - Bouches-du-Rhône - FRANCIA (N43°25'40", E04°37'44")

Anello colorato : FZSA in Nero su fondo Bianco. Anello in metallo : X4893

Sesso determinato con analisi genetica : Maschio



Data	Anello	Sesso	Luogo d'osservazione	Comportamento	Commenti	Osservatori	Kms
01.09.2006	FZSA	↓	Saline di Tarquinia (N42°12'/E11°43') - Viterbo - ITALIA			Sergio Maria ANDREAUS	592
10.09.2006	FZSA	↓	Saline di Tarquinia (N42°12'/E11°43') - Viterbo - ITALIA			Sergio CECCHETTI	592
15.09.2006	FZSA	↓	Saline di Tarquinia (N42°12'/E11°43') - Viterbo - ITALIA			Sergio Maria ANDREAUS	592
06.10.2006	FZSA	↓	Saline di Tarquinia (N42°12'/E11°43') - Viterbo - ITALIA			Sergio Maria ANDREAUS	592
17.11.2006	FZSA	↓	Saline di Tarquinia (N42°12'/E11°43') - Viterbo - ITALIA		Juv., 13 ind.	Jacopo CECERE	592
08.12.2006	FZSA	↓	Saline di Tarquinia (N42°12'/E11°43') - Viterbo - ITALIA		FeniDay. Letto anche da Jacopo CECERE ed Emiliano DE SANTIS, juv., 11 ind.	Marco SCUTELLÀ	592
17.09.2007	FZSA	↓	Lago di Burano, Capalbio (N42°24'/E11°23') - Grosseto - ITALIA		METALLO X4893	Fabio CIANCHI	628
18.09.2007	FZSA	↓	Lago di Burano, Capalbio (N42°24'/E11°23') - Grosseto - ITALIA			Fabio CIANCHI	628
19.09.2007	FZSA	↓	Lago di Burano, Capalbio (N42°24'/E11°23') - Grosseto - ITALIA		già comunicati da lui a nicola	Flavio MONTI	628
23.09.2007	FZSA	↓	Lago di Burano, Capalbio (N42°24'/E11°23') - Grosseto - ITALIA			Fabio CIANCHI	628
31.10.2007	FZSA	↓	Saline di Tarquinia (N42°12'/E11°43') - Viterbo - ITALIA		Ad. Vasca 1	Jacopo CECERE e Simona IMPERIO	663
06.11.2007	FZSA	↓	F Saline di Tarquinia (N42°12'/E11°43') - Viterbo - ITALIA		Ad. Vasca 1	Jacopo CECERE	663
13.11.2007	FZSA	↓	F Saline di Tarquinia (N42°12'/E11°43') - Viterbo - ITALIA		Ad. Vasca 1	Jacopo CECERE	663
20.11.2007	FZSA	↓	F Saline di Tarquinia (N42°12'/E11°43') - Viterbo - ITALIA		Ad. Vasca 1	Jacopo CECERE	663
28.11.2007	FZSA	↓	F Saline di Tarquinia (N42°12'/E11°43') - Viterbo - ITALIA		Ad. Vasca 1	Jacopo CECERE	663
05.12.2007	FZSA	↓	F Saline di Tarquinia (N42°12'/E11°43') - Viterbo - ITALIA		Ad. Vasca 3	Jacopo CECERE	663
20.12.2007	FZSA	↓	F Saline di Tarquinia (N42°12'/E11°43') - Viterbo - ITALIA		Ad. Vasca 6	Jacopo CECERE	663
27.12.2007	FZSA	↓	F Saline di Tarquinia (N42°12'/E11°43') - Viterbo - ITALIA		Ad. Vasca 1	Jacopo CECERE e Carlo CATONI	663
08.01.2008	FZSA	↓	F Saline di Tarquinia (N42°12'/E11°43') - Viterbo - ITALIA		Ad. Vasca 1	Jacopo CECERE e Emiliano DE SANTIS	663
16.01.2008	FZSA	↓	F Saline di Tarquinia (N42°12'/E11°43') - Viterbo - ITALIA		Ad. Vasca 3	Jacopo CECERE	663
24.01.2008	FZSA	↓	F Saline di Tarquinia (N42°12'/E11°43') - Viterbo - ITALIA		Ad. Vasca 3	Jacopo CECERE e Enzo SAVO	663
03.02.2008	FZSA	↓	Saline di Tarquinia (N42°12'/E11°43') - Viterbo - ITALIA		Letto con Stefania MORANDI	Roberto LIPPOLIS e Lorenzo DE LUCA	663
13.02.2008	FZSA	↓	Saline di Tarquinia (N42°12'/E11°43') - Viterbo - ITALIA			Jacopo CECERE	663
01.03.2008	FZSA	↓	Saline di Tarquinia (N42°12'/E11°43') - Viterbo - ITALIA			Santino DI CARLO e Giuseppe PAVONE	663
17.03.2008	FZSA	↓	Saline di Tarquinia (N42°12'/E11°43') - Viterbo - ITALIA			Jacopo CECERE	663
10.04.2008	FZSA	↓	Laguna di Ponente di Orbetello (N42°27'00"/E11°12'00") - Grosseto - ITALIA			Walter DONATI	714
16.01.2009	FZSA	↓	Saline di Tarquinia (N42°12'/E11°43') - Viterbo - ITALIA			Jacopo CECERE e Emiliano DE SANTIS	764



Senso di lettura dell'anello dall'alto in basso

CRONISTORIA DI VITA - osservazioni inviate da Marco SCUTELLÀ (osservazioni fatte da Marco SCUTELLÀ e Marta PROIETTI MANCINI)



Fenicottero inanellato il 26.07.2006 (pulcino non volante) , Etg. du Fangassier - Bouches-du-Rhône - FRANCIA (N43°25'40", E04°37'44")

Anello colorato : FZSA in Nero su fondo Bianco. Anello in metallo : X4893

Sesso determinato con analisi genetica : Maschio

Data	Anello	Sesso	Luogo d'osservazione	Comportamento	Commenti	Osservatori	Kms
24.01.2009	FZSA	↓	Saline di Tarquinia (N42°12'/E11°43') - Viterbo - ITALIA		Trasmesso come F-ZSA, PVC a destra, letto con Federico GEMMA, Lorenzo NOTTARI e Marco SCUTELLÀ	Santino DI CARLO e Roberto LIPPOLIS	764
25.01.2009	FZSA	↓	Saline di Tarquinia (N42°12'/E11°43') - Viterbo - ITALIA		nelle vasche ex salanti	Marco SCUTELLÀ	764
02.02.2009	FZSA	↓	Saline di Tarquinia (N42°12'/E11°43') - Viterbo - ITALIA		Rilevamento Corpo Forestale	Decimo ROSI e Sergio Maria ANDREAUS	764
07.10.2009	FZSA	↓	Lago di Burano, Capalbio (N42°24'/E11°23') - Grosseto - ITALIA			Fabio CIANCHI	799
28.05.2010	FZSA	↓	Etg. du Fangassier, Digue Centrale (N43°25'40"/E04°37'44") - Bouches-du-Rhône - FRANCIA	Presso la colonia		Antoine ARNAUD	1360
14.06.2011	FZSA	↓	Salina Manna di Putzu Idu (N40°01'56"/E08°24'23") - Oristano (Sardegna) - ITALIA		Presenti 200, letti da molto lontano	Nicola BACCETTI	1850
31.10.2011	FZSA	↓	Laguna di Ponente di Orbetello, Montecatini (N42°27'/E11°12') - Grosseto - ITALIA			Fabio CIANCHI e Marco SCUTELLÀ	2205
26.02.2012	FZSA	↓	Laguna di Ponente di Orbetello (N42°27'00"/E11°12'00") - Grosseto - ITALIA			Walter DONATI	2205
26.08.2012	FZSA	↓	Saline di Comacchio (N44°39'00"/E12°12'00") - Ferrara - ITALIA			Giovanni ARVEDA	2462
10.02.2013	FZSA	↓	Laguna di Ponente di Orbetello, Neghelli, Ospedale (N42°26'00"/E11°17'00") - Grosseto - ITALIA			Michelangelo COLLI	2719
30.12.2014	FZSA	↓	Laguna di Ponente di Orbetello, Neghelli, Ospedale (N42°26'00"/E11°17'00") - Grosseto - ITALIA			Matteo BAINI	2719
14.02.2015	FZSA	↓ M	Laguna di Levante di Orbetello (N42°26'00"/E11°14'00") - Grosseto - ITALIA			Marco SCUTELLÀ e Santino DI CARLO	2723
05.12.2021	FZSA	↓	Laguna di Ponente di Orbetello, Neghelli, Ospedale (N42°26'00"/E11°17'00") - Grosseto - ITALIA		Feniday 2021. Controllati 329 su 896, letti 6, non letti 5. Foto. Letto con Fernando Boccadamo e Adolfo De Falco. Anello sporco.	Marco SCUTELLÀ e Marta PROIETTI MANCINI	2728



Senso di lettura dell'anello dal basso verso l'alto

CRONISTORIA DI VITA - osservazioni inviate da Matteo BAINI (osservazioni fatte da Matteo BAINI e Stefano LAURENTI)



Fenicottero inanellato il 09.08.2017 (pulcino non volante) , Salins d'Aigues-Mortes - Etg. du Roi Ouest 3 - Gard - FRANCIA (N43°31'23", E04°12'18")

Anello colorato : KPXJ in Nero su fondo Bianco. Anello in metallo : CK 13367

Sesso sconosciuto

Data	Anello	Sesso	Luogo d'osservazione	Comportamento	Commenti	Osservatori	Kms
28.09.2017	KPXJ	↑	Salins d'Aigues-Mortes - Etg. du Roi centre 2 (N43°31'22"/E04°12'56") - Gard - FRANCIA			Antoine ARNAUD	1
15.10.2017	KPXJ	↑	Parc ornithologique de Pont de Gau (N43°29'10"/E04°25'15") - Bouches-du-Rhône - FRANCIA			Bernd WAGNER	18
16.10.2017	KPXJ	↑	Parc ornithologique de Pont de Gau (N43°29'10"/E04°25'15") - Bouches-du-Rhône - FRANCIA		113 bagues lues	Laurence AYACHE e Juliette BODEZ	18
18.10.2017	KPXJ	↑	Parc ornithologique de Pont de Gau (N43°29'10"/E04°25'15") - Bouches-du-Rhône - FRANCIA			Bernd WAGNER	18
18.10.2017	KPXJ	↑	Parc ornithologique de Pont de Gau (N43°29'10"/E04°25'15") - Bouches-du-Rhône - FRANCIA		80 bagues lues	Juliette BODEZ	18
19.10.2017	KPXJ	↑	Parc ornithologique de Pont de Gau (N43°29'10"/E04°25'15") - Bouches-du-Rhône - FRANCIA		83 bagues lues	Juliette BODEZ	18
24.10.2017	KPXJ	↑	Parc ornithologique de Pont de Gau (N43°29'10"/E04°25'15") - Bouches-du-Rhône - FRANCIA		71 bagues lues avec Félicie CHARPIOT et Marylou PROUX	Juliette BODEZ e Charlotte DOUCET	18
25.10.2017	KPXJ	↑	Parc ornithologique de Pont de Gau (N43°29'10"/E04°25'15") - Bouches-du-Rhône - FRANCIA			Cyril VILAR e Coralie VILAR	18
25.10.2017	KPXJ	↑	Parc ornithologique de Pont de Gau (N43°29'10"/E04°25'15") - Bouches-du-Rhône - FRANCIA		79 bagues lues avec Félicie CHARPIOT et Marylou PROUX	Juliette BODEZ e Charlotte DOUCET	18
26.10.2017	KPXJ	↑	Parc ornithologique de Pont de Gau (N43°29'10"/E04°25'15") - Bouches-du-Rhône - FRANCIA			Cyril VILAR e Coralie VILAR	18
26.10.2017	KPXJ	↑	Parc ornithologique de Pont de Gau (N43°29'10"/E04°25'15") - Bouches-du-Rhône - FRANCIA		Métal « _3367 », 86 bagues lues avec Félicie CHARPIOT et Marylou PROUX	Juliette BODEZ e Charlotte DOUCET	18
30.10.2017	KPXJ	↑	Parc ornithologique de Pont de Gau (N43°29'10"/E04°25'15") - Bouches-du-Rhône - FRANCIA		100 bagues lues sur 1530 comptés (6.54%)	Charlotte DOUCET e Élodie MALMÉJEAN	18
31.10.2017	KPXJ	↑	Parc ornithologique de Pont de Gau (N43°29'10"/E04°25'15") - Bouches-du-Rhône - FRANCIA		Métal « CK13_ », 98 bagues lues sur 1525 comptés (6.43%) avec Laurence AYACHE	Charlotte DOUCET e Élodie MALMÉJEAN	18
02.11.2017	KPXJ	↑	Parc ornithologique de Pont de Gau (N43°29'10"/E04°25'15") - Bouches-du-Rhône - FRANCIA			Lauren REDMOND e Hugo FERREIRA	18
02.11.2017	KPXJ	↑	Parc ornithologique de Pont de Gau (N43°29'10"/E04°25'15") - Bouches-du-Rhône - FRANCIA		Déjà vu le matin, 101 bagues lues sur 1779 comptés (5.68%)	Charlotte DOUCET e Élodie MALMÉJEAN	18
03.11.2017	KPXJ	↑	Parc ornithologique de Pont de Gau (N43°29'10"/E04°25'15") - Bouches-du-Rhône - FRANCIA		114 bagues lues sur 1481 comptés (7.70%)	Charlotte DOUCET e Élodie MALMÉJEAN	18
06.11.2017	KPXJ	↑	Parc ornithologique de Pont de Gau (N43°29'10"/E04°25'15") - Bouches-du-Rhône - FRANCIA		Déjà vu le matin, 78 bagues lues sur 1793 comptés (4.35%) avec Théo PERALTA	Charlotte DOUCET e Élodie MALMÉJEAN	18
07.11.2017	KPXJ	↑	Parc ornithologique de Pont de Gau (N43°29'10"/E04°25'15") - Bouches-du-Rhône - FRANCIA		Juv, 115 bagues lues sur 1933 comptés (5.95%)	Charlotte DOUCET e Élodie MALMÉJEAN	18
08.11.2017	KPXJ	↑	Parc ornithologique de Pont de Gau (N43°29'10"/E04°25'15") - Bouches-du-Rhône - FRANCIA		118 bagues lues sur 1844 comptés (6.40%) avec Théo PERALTA	Charlotte DOUCET e Élodie MALMÉJEAN	18
13.11.2017	KPXJ	↑	Parc ornithologique de Pont de Gau (N43°29'10"/E04°25'15") - Bouches-du-Rhône - FRANCIA		Juv, 65 bagues lues sur 1612 comptés (4.03%)	Élodie MALMÉJEAN e Théo PERALTA	18



Senso di lettura dell'anello dal basso verso l'alto

CRONISTORIA DI VITA - osservazioni inviate da Matteo BAINI (osservazioni fatte da Matteo BAINI e Stefano LAURENTI)



Fenicottero inanellato il 09.08.2017 (pulcino non volante) , Salins d'Aigues-Mortes - Etg. du Roi Ouest 3 - Gard - FRANCIA (N43°31'23", E04°12'18")

Anello colorato : KPXJ in Nero su fondo Bianco. Anello in metallo : CK 13367

Sesso sconosciuto

Data	Anello	Sesso	Luogo d'osservazione	Comportamento	Commenti	Osservatori	Kms
16.11.2017	KPXJ	↑	Parc ornithologique de Pont de Gau (N43°29'10"/E04°25'15") - Bouches-du-Rhône - FRANCIA		57 bagues lues	Élodie MALMÉJEAN	18
17.11.2017	KPXJ	↑	Parc ornithologique de Pont de Gau (N43°29'10"/E04°25'15") - Bouches-du-Rhône - FRANCIA		Juv, 93 bagues lues	Élodie MALMÉJEAN	18
21.11.2017	KPXJ	↑	Parc ornithologique de Pont de Gau (N43°29'10"/E04°25'15") - Bouches-du-Rhône - FRANCIA		86 bagues lues	Élodie MALMÉJEAN	18
22.11.2017	KPXJ	↑	Parc ornithologique de Pont de Gau (N43°29'10"/E04°25'15") - Bouches-du-Rhône - FRANCIA		76 bagues lues	Élodie MALMÉJEAN	18
23.11.2017	KPXJ	↑	Parc ornithologique de Pont de Gau (N43°29'10"/E04°25'15") - Bouches-du-Rhône - FRANCIA	Nutrito da adulto marcato : CANJ	Juv, 88 bagues lues	Élodie MALMÉJEAN	18
24.11.2017	KPXJ	↑	Parc ornithologique de Pont de Gau (N43°29'10"/E04°25'15") - Bouches-du-Rhône - FRANCIA		92 bagues lues	Élodie MALMÉJEAN e Théo PERALTA	18
27.11.2017	KPXJ	↑	Parc ornithologique de Pont de Gau (N43°29'10"/E04°25'15") - Bouches-du-Rhône - FRANCIA		57 bagues lues	Juliette BODEZ	18
28.11.2017	KPXJ	↑	Parc ornithologique de Pont de Gau (N43°29'10"/E04°25'15") - Bouches-du-Rhône - FRANCIA		100 bagues lues avec Théo GRILLAT	Juliette BODEZ e Marion CHAMPETIER	18
29.11.2017	KPXJ	↑	Parc ornithologique de Pont de Gau (N43°29'10"/E04°25'15") - Bouches-du-Rhône - FRANCIA		92 bagues lues	Juliette BODEZ	18
30.11.2017	KPXJ	↑	Parc ornithologique de Pont de Gau (N43°29'10"/E04°25'15") - Bouches-du-Rhône - FRANCIA		100 bagues lues avec Théo GRILLAT	Juliette BODEZ e Marion CHAMPETIER	18
06.12.2017	KPXJ	↑	Parc ornithologique de Pont de Gau (N43°29'10"/E04°25'15") - Bouches-du-Rhône - FRANCIA		49 bagues lues	Juliette BODEZ e Marion CHAMPETIER	18
19.12.2017	KPXJ	↑	Parc ornithologique de Pont de Gau (N43°29'10"/E04°25'15") - Bouches-du-Rhône - FRANCIA			Deborah FEDERICO	18
19.12.2017	KPXJ	↑	Parc ornithologique de Pont de Gau (N43°29'10"/E04°25'15") - Bouches-du-Rhône - FRANCIA		Bague blanche	Maxime LAUVERGEON	18
19.12.2017	KPXJ	↑	Parc ornithologique de Pont de Gau (N43°29'10"/E04°25'15") - Bouches-du-Rhône - FRANCIA		47 bagues lues	Observateur inconnu	18
20.12.2017	KPXJ	↑	Parc ornithologique de Pont de Gau (N43°29'10"/E04°25'15") - Bouches-du-Rhône - FRANCIA		Bague blanche	Maxime LAUVERGEON	18
20.12.2017	KPXJ	↑	Parc ornithologique de Pont de Gau (N43°29'10"/E04°25'15") - Bouches-du-Rhône - FRANCIA		Également lue « KPXJ », 45 bagues lues	Observateur inconnu	18
21.12.2017	KPXJ	↑	Parc ornithologique de Pont de Gau (N43°29'10"/E04°25'15") - Bouches-du-Rhône - FRANCIA			Deborah FEDERICO	18
21.12.2017	KPXJ	↑	Parc ornithologique de Pont de Gau (N43°29'10"/E04°25'15") - Bouches-du-Rhône - FRANCIA			Mélissa PEIGNER	18
21.12.2017	KPXJ	↑	Parc ornithologique de Pont de Gau (N43°29'10"/E04°25'15") - Bouches-du-Rhône - FRANCIA		Bague blanche	Maxime LAUVERGEON	18
21.12.2017	KPXJ	↑	Parc ornithologique de Pont de Gau (N43°29'10"/E04°25'15") - Bouches-du-Rhône - FRANCIA		Également lue « KPXJ », 52 bagues lues	Observateur inconnu	18
30.01.2018	KPXJ	↑	Parc ornithologique de Pont de Gau (N43°29'10"/E04°25'15") - Bouches-du-Rhône - FRANCIA		Observateur 3: Mathis	Justine ROUCHON e Dorian MILESI	18
09.02.2018	KPXJ	↑	Parc ornithologique de Pont de Gau (N43°29'10"/E04°25'15") - Bouches-du-Rhône - FRANCIA		35 bagues lues	Observateur inconnu	18
19.02.2018	KPXJ	↑	Parc ornithologique de Pont de Gau (N43°29'10"/E04°25'15") - Bouches-du-Rhône - FRANCIA			Cyril VILAR e Coralie VILAR	18
20.02.2018	KPXJ	↑	Parc ornithologique de Pont de Gau (N43°29'10"/E04°25'15") - Bouches-du-Rhône - FRANCIA			Cyril VILAR e Coralie VILAR	18
01.04.2018	KPXJ	↑	Parc ornithologique de Pont de Gau (N43°29'10"/E04°25'15") - Bouches-du-Rhône - FRANCIA			Giuseppe ROSSI	18
23.04.2018	KPXJ	↑	Parc ornithologique de Pont de Gau (N43°29'10"/E04°25'15") - Bouches-du-Rhône - FRANCIA			Cyril VILAR e Coralie VILAR	18
24.04.2018	KPXJ	↑	Parc ornithologique de Pont de Gau (N43°29'10"/E04°25'15") - Bouches-du-Rhône - FRANCIA			Cyril VILAR e Coralie VILAR	18
25.04.2018	KPXJ	↑	Parc ornithologique de Pont de Gau (N43°29'10"/E04°25'15") - Bouches-du-Rhône - FRANCIA			Cyril VILAR e Coralie VILAR	18
30.05.2018	KPXJ		Parc ornithologique de Pont de Gau (N43°29'10"/E04°25'15") - Bouches-du-Rhône - FRANCIA			Hanns JÜRGEN ROLAND	18
03.06.2018	KPXJ		Parc ornithologique de Pont de Gau (N43°29'10"/E04°25'15") - Bouches-du-Rhône - FRANCIA			Hanns JÜRGEN ROLAND	18
09.06.2018	KPXJ		Parc ornithologique de Pont de Gau (N43°29'10"/E04°25'15") - Bouches-du-Rhône - FRANCIA			Hanns JÜRGEN ROLAND	18



Senso di lettura dell'anello dal basso verso l'alto

CRONISTORIA DI VITA - osservazioni inviate da Matteo BAINI (osservazioni fatte da Matteo BAINI e Stefano LAURENTI)



Fenicottero inanellato il 09.08.2017 (pulcino non volante) , Salins d'Aigues-Mortes - Etg. du Roi Ouest 3 - Gard - FRANCIA (N43°31'23", E04°12'18")

Anello colorato : KPXJ in Nero su fondo Bianco. Anello in metallo : CK 13367

Sesso sconosciuto

Data	Anello	Sesso	Luogo d'osservazione	Comportamento	Commenti	Osservatori	Kms
10.07.2018	KPXJ		Parc ornithologique de Pont de Gau (N43°29'10"/E04°25'15") - Bouches-du-Rhône - FRANCIA			Dirk TOLKMITT	18
20.07.2018	KPXJ	↑	Parc ornithologique de Pont de Gau (N43°29'10"/E04°25'15") - Bouches-du-Rhône - FRANCIA		17 bagues lues sur 599 comptés (2.84%)	Valentin GUIHO	18
29.07.2018	KPXJ	↑	Parc ornithologique de Pont de Gau (N43°29'10"/E04°25'15") - Bouches-du-Rhône - FRANCIA			Sylviane JOHNSON	18
07.08.2018	KPXJ	↑	Parc ornithologique de Pont de Gau (N43°29'10"/E04°25'15") - Bouches-du-Rhône - FRANCIA		9 bagues lues sur 323 comptés (2.79%)	Martin BELLAN	18
10.08.2018	KPXJ	↑	Parc ornithologique de Pont de Gau (N43°29'10"/E04°25'15") - Bouches-du-Rhône - FRANCIA		10 bagues lues sur 305 comptés (3.28%)	Martin BELLAN	18
13.08.2018	KPXJ	↑	Parc ornithologique de Pont de Gau (N43°29'10"/E04°25'15") - Bouches-du-Rhône - FRANCIA		8 bagues lues sur 417 comptés (1.92%)	Martin BELLAN	18
29.08.2018	KPXJ	↑	Salins d'Aigues-Mortes - Etg. du Roi Ouest 2 / Roi Ouest 3, Digue Est (N43°31'19"/E04°12'22") - Gard - FRANCIA	Presso la colonia		Cloé JOLY	36
03.09.2018	KPXJ	↑	Parc ornithologique de Pont de Gau (N43°29'10"/E04°25'15") - Bouches-du-Rhône - FRANCIA			Justine MÉZIER	53
06.09.2018	KPXJ	↑	Parc ornithologique de Pont de Gau (N43°29'10"/E04°25'15") - Bouches-du-Rhône - FRANCIA		38 bagues lues sur 873 comptés (4.35%)	Morgane CRUZ	53
11.09.2018	KPXJ	↑	Parc ornithologique de Pont de Gau (N43°29'10"/E04°25'15") - Bouches-du-Rhône - FRANCIA		40 bagues lues sur 1074 comptés (3.72%)	Sarah BARIKA e Morgane CRUZ	53
12.09.2018	KPXJ	↑	Parc ornithologique de Pont de Gau (N43°29'10"/E04°25'15") - Bouches-du-Rhône - FRANCIA		47 bagues lues	Chloé ROMIEUX-ZERDOUN e Sarah BARIKA	53
17.09.2018	KPXJ	↑	Parc ornithologique de Pont de Gau (N43°29'10"/E04°25'15") - Bouches-du-Rhône - FRANCIA		36 bagues lues sur 1105 comptés (3.26%)	Sarah BARIKA	53
19.09.2018	KPXJ	↑	Parc ornithologique de Pont de Gau (N43°29'10"/E04°25'15") - Bouches-du-Rhône - FRANCIA			Frédéric LAMOUREUX e Sandrine ARCIZET	53
27.09.2018	KPXJ	↑	Parc ornithologique de Pont de Gau (N43°29'10"/E04°25'15") - Bouches-du-Rhône - FRANCIA		30 bagues lues sur 949 comptés (3.16%)	Florian LARBALETRIER	53
09.10.2018	KPXJ	↑	Parc ornithologique de Pont de Gau (N43°29'10"/E04°25'15") - Bouches-du-Rhône - FRANCIA		54 bagués sur 815 (6,63%)	Camille COUDERC e Sarah BARIKA	53
12.10.2018	KPXJ	↑	Parc ornithologique de Pont de Gau (N43°29'10"/E04°25'15") - Bouches-du-Rhône - FRANCIA		44 bagués sur 455 (9,67%)	Camille COUDERC	53
14.10.2018	KPXJ	↑	Parc ornithologique de Pont de Gau (N43°29'10"/E04°25'15") - Bouches-du-Rhône - FRANCIA		38 bagués sur 474 (8,02%)	Camille COUDERC	53
15.10.2018	KPXJ	↑	Parc ornithologique de Pont de Gau (N43°29'10"/E04°25'15") - Bouches-du-Rhône - FRANCIA		Trop d'eau, toutes les bagues n'ont pas été relevées . 512 inds.	Camille COUDERC	53
17.10.2018	KPXJ	↑	Parc ornithologique de Pont de Gau (N43°29'10"/E04°25'15") - Bouches-du-Rhône - FRANCIA		42 bagués sur 521 (8,06%)	Camille COUDERC	53
18.10.2018	KPXJ	↑	Parc ornithologique de Pont de Gau (N43°29'10"/E04°25'15") - Bouches-du-Rhône - FRANCIA		35 bagués sur 541 (6,47%)	Camille COUDERC e Maxime BERNOUX	53
22.10.2018	KPXJ	↑	Parc ornithologique de Pont de Gau (N43°29'10"/E04°25'15") - Bouches-du-Rhône - FRANCIA			Cyril VILAR e Coralie VILAR	53
23.10.2018	KPXJ	↑	Parc ornithologique de Pont de Gau (N43°29'10"/E04°25'15") - Bouches-du-Rhône - FRANCIA		97 bagués sur 1417 (6,85%)	Camille COUDERC	53
24.10.2018	KPXJ	↑	Parc ornithologique de Pont de Gau (N43°29'10"/E04°25'15") - Bouches-du-Rhône - FRANCIA		100 bagués. Vent, flamants non comptés	Camille COUDERC	53
25.10.2018	KPXJ	↑	Parc ornithologique de Pont de Gau (N43°29'10"/E04°25'15") - Bouches-du-Rhône - FRANCIA		108 bagués sur 1612 (6,70%)	Camille COUDERC	53



Senso di lettura dell'anello dal basso verso l'alto

CRONISTORIA DI VITA - osservazioni inviate da Matteo BAINI (osservazioni fatte da Matteo BAINI e Stefano LAURENTI)



Fenicottero inanellato il 09.08.2017 (pulcino non volante) , Salins d'Aigues-Mortes - Etg. du Roi Ouest 3 - Gard - FRANCIA (N43°31'23", E04°12'18")

Anello colorato : KPXJ in Nero su fondo Bianco. Anello in metallo : CK 13367

Sesso sconosciuto

Data	Anello	Sesso	Luogo d'osservazione	Comportamento	Commenti	Osservatori	Kms
02.11.2018	KPXJ	↑	Parc ornithologique de Pont de Gau (N43°29'10"/E04°25'15") - Bouches-du-Rhône - FRANCIA		74 bagués sur 1760 (4,20%)	Jessica HUPIN e Sarah BARIKA	53
05.11.2018	KPXJ	↑	Parc ornithologique de Pont de Gau (N43°29'10"/E04°25'15") - Bouches-du-Rhône - FRANCIA		78 bagués sur 1238 (6,30%)	Samantha WEBER e Jessica HUPIN	53
07.11.2018	KPXJ	↑	Parc ornithologique de Pont de Gau (N43°29'10"/E04°25'15") - Bouches-du-Rhône - FRANCIA		93 bagués sur 1520 (6,12%)	Samantha WEBER e Jessica HUPIN	53
09.11.2018	KPXJ	↑	Parc ornithologique de Pont de Gau (N43°29'10"/E04°25'15") - Bouches-du-Rhône - FRANCIA		Toutes les bagues n'ont pas été relevées (mauvais temps). 1765 inds.	Samantha WEBER e Jessica HUPIN	53
12.11.2018	KPXJ	↑	Parc ornithologique de Pont de Gau (N43°29'10"/E04°25'15") - Bouches-du-Rhône - FRANCIA		107 bagués sur 1477 (7,24%)	Samantha WEBER e Jessica HUPIN	53
13.11.2018	KPXJ	↑	Parc ornithologique de Pont de Gau (N43°29'10"/E04°25'15") - Bouches-du-Rhône - FRANCIA		87 bagués sur 1510 (5,76%)	Samantha WEBER e Jessica HUPIN	53
14.11.2018	KPXJ	↑	Parc ornithologique de Pont de Gau (N43°29'10"/E04°25'15") - Bouches-du-Rhône - FRANCIA		Toutes les bagues n'ont pas pu être relevées. 1625 inds.	Samantha WEBER e Jessica HUPIN	53
15.11.2018	KPXJ	↑	Parc ornithologique de Pont de Gau (N43°29'10"/E04°25'15") - Bouches-du-Rhône - FRANCIA		Toutes les bagues n'ont pas pu être relevées. 1736 inds.	Samantha WEBER e Jessica HUPIN	53
20.11.2018	KPXJ	↑	Parc ornithologique de Pont de Gau (N43°29'10"/E04°25'15") - Bouches-du-Rhône - FRANCIA		Lue avec S. SABRIÉ. 107 bagués sur 1556 (6,88%)	Samantha WEBER e Jessica HUPIN	53
21.11.2018	KPXJ	↑	Parc ornithologique de Pont de Gau (N43°29'10"/E04°25'15") - Bouches-du-Rhône - FRANCIA		Lue avec S. SABRIÉ. 122 bagués sur 1668 (7,31%)	Samantha WEBER e Jessica HUPIN	53
22.11.2018	KPXJ	↑	Parc ornithologique de Pont de Gau (N43°29'10"/E04°25'15") - Bouches-du-Rhône - FRANCIA		Lue avec S. SABRIÉ. 91 bagués sur 1366 (6,66%)	Samantha WEBER e Jessica HUPIN	53
05.02.2019	KPXJ	↑	Parc ornithologique de Pont de Gau (N43°29'10"/E04°25'15") - Bouches-du-Rhône - FRANCIA		85 bagues lues sur 1494 comptés (5,69%)	Simon SABRIÉ	53
25.10.2019	KPXJ	↑	Parc ornithologique de Pont de Gau (N43°29'10"/E04°25'15") - Bouches-du-Rhône - FRANCIA			Cyril VILAR e Coralie VILAR	53
26.10.2019	KPXJ	↑	Parc ornithologique de Pont de Gau (N43°29'10"/E04°25'15") - Bouches-du-Rhône - FRANCIA			Camille COUDERC	53
26.10.2019	KPXJ	↑	Parc ornithologique de Pont de Gau (N43°29'10"/E04°25'15") - Bouches-du-Rhône - FRANCIA			Cyril VILAR e Coralie VILAR	53
31.10.2019	KPXJ	↑	Parc ornithologique de Pont de Gau (N43°29'10"/E04°25'15") - Bouches-du-Rhône - FRANCIA		86 bagués / 1381 individus	Emma LEUDIÈRE e Justine SZTURMA	53
04.11.2019	KPXJ	↑	Parc ornithologique de Pont de Gau (N43°29'10"/E04°25'15") - Bouches-du-Rhône - FRANCIA		100 bagués / 1671 individus	Emma LEUDIÈRE	53
06.11.2019	KPXJ	↑	Parc ornithologique de Pont de Gau (N43°29'10"/E04°25'15") - Bouches-du-Rhône - FRANCIA		38 bagués / 1080 individus	Emma LEUDIÈRE e Bastien ROUSSEIÈRE	53
07.11.2019	KPXJ	↑	Parc ornithologique de Pont de Gau (N43°29'10"/E04°25'15") - Bouches-du-Rhône - FRANCIA		57 bagués / 963 individus	Emma LEUDIÈRE	53
10.11.2019	KPXJ	↑	Parc ornithologique de Pont de Gau (N43°29'10"/E04°25'15") - Bouches-du-Rhône - FRANCIA			Cyril VILAR e Coralie VILAR	53
20.11.2019	KPXJ	↑	Parc ornithologique de Pont de Gau (N43°29'10"/E04°25'15") - Bouches-du-Rhône - FRANCIA		43 bagués/1907 individus	Bastien ROUSSEIÈRE	53
24.11.2019	KPXJ	↑	Parc ornithologique de Pont de Gau (N43°29'10"/E04°25'15") - Bouches-du-Rhône - FRANCIA			Camille COUDERC	53
25.11.2019	KPXJ	↑	Parc ornithologique de Pont de Gau (N43°29'10"/E04°25'15") - Bouches-du-Rhône - FRANCIA		65 bagues lues sur 2036 comptés (3,19%)	A. PINQUET	53
09.12.2019	KPXJ	↑	Parc ornithologique de Pont de Gau (N43°29'10"/E04°25'15") - Bouches-du-Rhône - FRANCIA		34 bagues lues sur 1853 comptés (1,83%)	A. PINQUET	53



Senso di lettura dell'anello
dal basso verso l'alto

CRONISTORIA DI VITA - osservazioni inviate da Matteo BAINI (osservazioni fatte da Matteo BAINI e Stefano LAURENTI)




Fenicottero inanellato il 09.08.2017 (pulcino non volante) , Salins d'Aigues-Mortes - Etg. du Roi Ouest 3 - Gard - FRANCIA (N43°31'23", E04°12'18")

Anello colorato : KPXJ in Nero su fondo Bianco. Anello in metallo : CK 13367

Sesso sconosciuto

Data	Anello	Sesso	Luogo d'osservazione	Comportamento	Commenti	Osservatori	Kms
11.12.2019	KPXJ	↑	Parc ornithologique de Pont de Gau (N43°29'10"/E04°25'15") - Bouches-du-Rhône - FRANCIA		56 bagues lues sur 1731 comptés (3.24%)	A. PINQUET	53
23.07.2020	KPXJ	↑	Parc ornithologique de Pont de Gau (N43°29'10"/E04°25'15") - Bouches-du-Rhône - FRANCIA		23 bagués sur 589 (3.90%)	Anna ROUX	53
30.08.2020	KPXJ	↑	Réserve Africaine de Sigean, Etg. de l'Oeil de Ca (N43°03'58"/E02°57'37") - Aude - FRANCIA			Cyril VILAR e Coralie VILAR	180
11.09.2020	KPXJ	↑	Parc ornithologique de Pont de Gau (N43°29'10"/E04°25'15") - Bouches-du-Rhône - FRANCIA		Lue « KPKJ », 38 bagues lues sur 868 comptés (4.38%)	Marine VANNIER	307
13.09.2020	KPXJ	↑	Parc ornithologique de Pont de Gau (N43°29'10"/E04°25'15") - Bouches-du-Rhône - FRANCIA			Jean-Marc CHIANEA	307
29.09.2020	KPXJ	↑	Parc ornithologique de Pont de Gau (N43°29'10"/E04°25'15") - Bouches-du-Rhône - FRANCIA		52 bagues lues sur 1339 comptés (3.88%)	Élise DORARD-GERBAULT	307
18.10.2020	KPXJ	↑	Parc ornithologique de Pont de Gau (N43°29'10"/E04°25'15") - Bouches-du-Rhône - FRANCIA			Cyril VILAR e Coralie VILAR	307
24.10.2020	KPXJ	↑	Parc ornithologique de Pont de Gau (N43°29'10"/E04°25'15") - Bouches-du-Rhône - FRANCIA			Cyril VILAR e Coralie VILAR	307
30.08.2021	KPXJ		Lago di Burano, Capalbio (N42°24'/E11°23') - Grosseto - ITALIA			Fabio CIANCHI	886
31.10.2021	KPXJ	↑	Lago di Burano, Capalbio (N42°24'/E11°23') - Grosseto - ITALIA			Fabio CIANCHI e Adriano DI GIOVANNI	886
13.11.2021	KPXJ	↑	Lago di Burano, Capalbio (N42°24'/E11°23') - Grosseto - ITALIA		photo	Marco SCUTELLÀ e Stefano LAURENTI	886
05.12.2021	KPXJ	↑	Lago di Burano, Capalbio (N42°24'/E11°23') - Grosseto - ITALIA		Feniday 2021. Controllati 58 su 65, letti 1, non letti 0. Zampa dx, adulto. Letto con Alessandro Canci, Isabella Rossi, Flavia Boccadamo, Andrea Giovani.	Matteo BAINI e Stefano LAURENTI	886
18.12.2021	KPXJ	↑	Lago di Burano, Capalbio (N42°24'/E11°23') - Grosseto - ITALIA			Cosimo ANDREUCCETTI e Filippo BONUCCI	886



Senso di lettura dell'anello
dall'alto in basso
Mesure Tarse 281mm
écartée

CRONISTORIA DI VITA - osservazioni inviate da Michele CENTO (osservazioni fatte da Michele CENTO e Maurizio ROSSI)

Fenicottero inanellato il 03.08.2021 (pulcino non volante) , Salins d'Aigues-Mortes - Etg. du Roi Ouest 2 - Gard - FRANCIA (N43°31'17", E04°12'30")

Anello colorato : LCAC in Nero su fondo Bianco. Anello in metallo : XB393
Sesso sconosciuto



Data	Anello	Sesso	Luogo d'osservazione	Comportamento	Commenti	Osservatori	Kms
04.12.2021	LCAC ↓		Oasi WWF Vasche di Maccarese (N41°52'01"/E12°13'25") - Roma - ITALIA		Feniday 2021. Controllati 29 su 29 (4 juv.), letti 1, non letti 0.	Michele CENTO e Maurizio ROSSI	679
05.12.2021	LCAC ↓		Oasi WWF Vasche di Maccarese (N41°52'01"/E12°13'25") - Roma - ITALIA		Feniday 2021. Controllati 25 su 25 (4 juv.), letti 1, non letti 0.	Paolo GIAMPAOLETTI e Maurizio ROSSI	679
02.01.2022	LCAC ↓		Lago di Fogliano (N41°24'14"/E12°53'47") - Latina - ITALIA			Fabio PINOS	755

LCAC
LCAC

Senso di lettura dell'anello
dall'alto in basso

Mesure Tarse 281mm
écartée

CRONISTORIA DI VITA - osservazioni inviate da Paolo GIAMPAOLETTI (osservazioni fatte da Paolo GIAMPAOLETTI e Maurizio ROSSI)

Fenicottero inanellato il 03.08.2021 (pulcino non volante) , Salins d'Aigues-Mortes - Etg. du Roi Ouest 2 - Gard - FRANCIA (N43°31'17", E04°12'30")

Anello colorato : LCAC in Nero su fondo Bianco. Anello in metallo : XB393

Sesso sconosciuto



Data	Anello	Sesso	Luogo d'osservazione	Comportamento	Commenti	Osservatori	Kms
04.12.2021	LCAC ↓		Oasi WWF Vasche di Maccarese (N41°52'01"/E12°13'25") - Roma - ITALIA		Feniday 2021. Controllati 29 su 29 (4 juv.), letti 1, non letti 0.	Michele CENTO e Maurizio ROSSI	679
05.12.2021	LCAC ↓		Oasi WWF Vasche di Maccarese (N41°52'01"/E12°13'25") - Roma - ITALIA		Feniday 2021. Controllati 25 su 25 (4 juv.), letti 1, non letti 0.	Paolo GIAMPAOLETTI e Maurizio ROSSI	679
02.01.2022	LCAC ↓		Lago di Fogliano (N41°24'14"/E12°53'47") - Latina - ITALIA			Fabio PINOS	755



Senso di lettura dell'anello
dal basso verso l'alto

CRONISTORIA DI VITA - osservazioni inviate da Raffaele RIPOSI (osservazioni fatte da Raffaele RIPOSI e Silvana DE COL)

Fenicottero inanellato il 26.07.2006 (pulcino non volante) , Eto. du Fangassier - Bouches-du-Rhône - FRANCIA (N43°25'40", E04°37'44")

Anello colorato : FSDT in Nero su fondo Bianco. Anello in metallo : X3920

Sesso determinato con analisi genetica : Maschio



Data	Anello	Sesso	Luogo d'osservazione	Comportamento	Commenti	Osservatori	Kms
27.07.2006	FSDT ↑		Eto. du Fangassier, Clos 2 (N43°25'34"/E04°37'59") - Bouches-du-Rhône - FRANCIA	Nutrito da maschio non marcato		Antoine ARNAUD	0
28.08.2006	FSDT ↑		Valle Furlana / Valle Lavadena, Valle Lavadena (N44°33'48"/E12°11'59") - Ravenna - ITALIA		alimentazione e riposo > 800	Federico Linneo MONTANARI	617
29.08.2006	FSDT ↑		Valle Furlana / Valle Lavadena, Valle Lavadena (N44°33'48"/E12°11'59") - Ravenna - ITALIA			Giovanni ARVEDA	617
30.09.2006	FSDT ↑		Valle Sagreda (N45°03'17"/E12°19'05") - Rovigo - ITALIA			Menotti PASSARELLA	672
03.10.2006	FSDT ↑		Valle Sagreda (N45°03'17"/E12°19'05") - Rovigo - ITALIA		1cy	Menotti PASSARELLA	672
06.10.2006	FSDT ↑		Valle Sagreda (N45°03'17"/E12°19'05") - Rovigo - ITALIA		1cy	Menotti PASSARELLA	672
09.10.2006	FSDT ↑		Valle Sagreda (N45°03'17"/E12°19'05") - Rovigo - ITALIA		1cy	Menotti PASSARELLA	672
15.10.2006	FSDT ↑		Valle Sagreda (N45°03'17"/E12°19'05") - Rovigo - ITALIA		Letto TOSF verso il basso	Fabio PICCOLO e Franco TRAVE	672
17.10.2006	FSDT ↑		Valle Pozzadini Vecchi, Valle Pozzadini (N45°03'11"/E12°20'38") - Rovigo - ITALIA		1cy	Menotti PASSARELLA	674
24.10.2006	FSDT		Valle Sagreda (N45°03'17"/E12°19'05") - Rovigo - ITALIA			Menotti PASSARELLA	676
06.02.2008	FSDT ↑		Valle Furlana / Valle Lavadena, Valle Lavadena (N44°33'48"/E12°11'59") - Ravenna - ITALIA		Dense flock, ~700 ind.	Federico Linneo MONTANARI	732
13.02.2008	FSDT ↑		Valle Furlana / Valle Lavadena, Valle Lavadena (N44°33'48"/E12°11'59") - Ravenna - ITALIA		2 gruppi compatti 320+1560 in riposo	Ciro ZINI	732
25.05.2010	FSDT ↑		Valle Furlana / Valle Lavadena, Valle Lavadena (N44°33'48"/E12°11'59") - Ravenna - ITALIA		Gruppo 630 alimentazione - riposo	Ciro ZINI	732
30.03.2012	FSDT ↑		Valle Grassabò (N45°32'15"/E12°34'17") - Venezia - ITALIA		foto	Marco BASSO e Alessandro SARTORI	844
11.03.2013	FSDT ↑		Orti e Bottagone, Padule Orti-Bottagone (N42°58'00"/E10°36'01") - Livorno - ITALIA		in gruppo di 83 - anello ingiallito	Paolo Maria POLITI	1169
19.11.2013	FSDT ↑		RNR de Sainte-Lucie (N43°02'49"/E03°03'52") - Aude - FRANCIA			Jérôme PAOLI	1781
29.04.2014	FSDT ↑		Saline di Comacchio (N44°39'00"/E12°12'00") - Ferrara - ITALIA			Gabriele FERRARI	2533
21.04.2015	FSDT ↑		Eto. du Fangassier, Clos 2 (N43°25'34"/E04°37'59") - Bouches-du-Rhône - FRANCIA	Presso la colonia		Annabelle VIDAL	3152
24.04.2015	FSDT ↑		Eto. du Fangassier, H62X / Clos 2 (N43°25'34"/E04°37'59") - Bouches-du-Rhône - FRANCIA	Creduto nidificate (uovo / pulcino non visti)	BAGUE SALE	Antoine ARNAUD	3152
06.05.2015	FSDT ↑		Eto. du Fangassier, Clos 2 (N43°25'34"/E04°37'59") - Bouches-du-Rhône - FRANCIA	Presso la colonia		Antoine ARNAUD	3152
07.05.2015	FSDT ↑		Eto. du Fangassier, H63X / Clos 2 (N43°25'40"/E04°37'44") - Bouches-du-Rhône - FRANCIA	Nidificante confermato (uovo / pulcino non visti)		Antoine ARNAUD	3152
11.05.2015	FSDT ↑		Eto. du Fangassier, H63X / Clos 2 (N43°25'40"/E04°37'44") - Bouches-du-Rhône - FRANCIA	Nidificante (uovo / pulcino non visti)		Antoine ARNAUD	3152
27.11.2016	FSDT ↑		Laguna di Ponente di Orbetello, Neghelli, Ospedale (N42°26'00"/E11°17'00") - Grosseto - ITALIA			Michelangelo COLLI	3704
11.12.2016	FSDT ↑		Laguna di Ponente di Orbetello, Oasi WWF (N42°29'/E11°12') - Grosseto - ITALIA			Michelangelo COLLI	3713
04.03.2017	FSDT ↑		Valle Cannelle (N45°07'/E12°18') - Rovigo - ITALIA			Marco BASSO	4018
17.03.2017	FSDT ↑		Valle Cannelle (N45°07'/E12°18') - Rovigo - ITALIA			Marco BASSO	4018
05.12.2021	FSDT ↑		Valle Olivara, Lio Piccolo (N45°29'34"/E12°29'42") - Venezia - ITALIA		Feniday 2021. Controllati 600 su 630, letti 57, non letti 13.	Marco PICONE e Fabio BERTON	4062
07.12.2021	FSDT ↑		Valle Olivara, Lio Piccolo (N45°29'34"/E12°29'42") - Venezia - ITALIA		Feniday 2021. Controllati 639 su 639, letti 62, non letti 5. Pomeriggio.	Marco PICONE e Fabio BERTON	4062



Senso di lettura dell'anello dal basso verso l'alto

CRONISTORIA DI VITA - osservazioni inviate da Raffaele RIPOSI (osservazioni fatte da Raffaele RIPOSI e Silvana DE COL)

Fenicottero inanellato il 26.07.2006 (pulcino non volante) , Etd. du Fangassier - Bouches-du-Rhône - FRANCIA (N43°25'40", E04°37'44")

Anello colorato : FSDT in Nero su fondo Bianco. Anello in metallo : X3920

Sesso determinato con analisi genetica : Maschio



Data	Anello	Sesso	Luogo d'osservazione	Comportamento	Commenti	Osservatori	Kms
07.12.2021	FSDT	↑	Valle Olivara, Lio Piccolo (N45°29'34"/E12°29'42") - Venezia - ITALIA		Feniday 2021. Controllati 400 su 420, letti 15, non letti 24. Mattina.	Raffaele RIPOSI e Silvana DE COL	4062



Senso di lettura dell'anello dal basso verso l'alto

CRONISTORIA DI VITA - osservazioni inviate da Raffaele RIPOSI (osservazioni fatte da Raffaele RIPOSI e Silvana DE COL)

Fenicottero inanellato il 04.08.2010 (pulcino non volante) , Etd. du Fangassier - Bouches-du-Rhône - FRANCIA (N43°25'40", E04°37'44")

Anello colorato : JHAB in Nero su fondo Bianco. Anello in metallo : X6195

Sesso determinato con analisi genetica : Maschio



Data	Anello	Sesso	Luogo d'osservazione	Comportamento	Commenti	Osservatori	Kms
04.11.2010	JHAB	↑	Valle Furlana / Valle Lavadena (N44°34'/E12°11') - Ravenna - ITALIA			Ciro ZINI	616
26.01.2011	JHAB	↑	Valle Furlana / Valle Lavadena (N44°34'/E12°11') - Ravenna - ITALIA			Ciro ZINI	616
24.02.2011	JHAB		Valle Furlana / Valle Lavadena, Valle Furlana (N44°33'20"/E12°10'07") - Ravenna - ITALIA			Silvano CANDOTTO	618
20.03.2011	JHAB	↑	Valle Furlana / Valle Lavadena (N44°34'/E12°11') - Ravenna - ITALIA			Ciro ZINI	619
22.04.2011	JHAB	↑	Valle Furlana / Valle Lavadena (N44°34'/E12°11') - Ravenna - ITALIA			Ciro ZINI	619
29.04.2011	JHAB	↑	Valle Furlana / Valle Lavadena, Valle Lavadena (N44°33'48"/E12°11'59") - Ravenna - ITALIA			Fabrizio BORGHESI	621
15.05.2013	JHAB	↑	Stagno di Sale Porcus (N40°01'/E08°25') - Oristano (Sardegna) - ITALIA		su circa 300	Nicola BACCETTI	1213
02.03.2014	JHAB	↑	Saline di Cervia (N44°16'00"/E12°19'00") - Ravenna - ITALIA			Laura TITTARELLI e Adriano TALAMELLI	1783
04.04.2014	JHAB	↑	Saline di Comacchio (N44°39'00"/E12°12'00") - Ferrara - ITALIA			Laura TITTARELLI	1827
04.04.2014	JHAB	↑	Saline di Comacchio (N44°39'00"/E12°12'00") - Ferrara - ITALIA			Daniele FERIOZZI	1827
04.07.2018	JHAB	↓	Salins d'Aigues-Mortes - Etd. du Roi Ouest 2 / Roi Ouest 3, Digue Est (N43°31'19"/E04°12'22") - Gard - FRANCIA	Accudisce il pulcino sul nido		Cloé JOLY	2476
20.07.2018	JHAB	↓	Parc ornithologique de Pont de Gau (N43°29'10"/E04°25'15") - Bouches-du-Rhône - FRANCIA		17 bagues lues sur 599 comptés (2.84%)	Valentin GUIHO	2494
07.12.2021	JHAB	↑	Valle Olivara, Lio Piccolo (N45°29'34"/E12°29'42") - Venezia - ITALIA		Feniday 2021. Controllati 639 su 639, letti 62, non letti 5. Pomeriggio.	Marco PICONE e Fabio BERTON	3171
07.12.2021	JHAB	↑	Valle Olivara, Lio Piccolo (N45°29'34"/E12°29'42") - Venezia - ITALIA		Feniday 2021. Controllati 400 su 420, letti 15, non letti 24. Mattina.	Raffaele RIPOSI e Silvana DE COL	3171



Senso di lettura dell'anello
dal basso verso l'alto

CRONISTORIA DI VITA - osservazioni inviate da Raffaele RIPOSI (osservazioni fatte da Raffaele RIPOSI e Silvana DE COL)

Fenicottero inanellato il 08.08.2012 (pulcino non volante) , Etg. du Fangassier - Bouches-du-Rhône - FRANCIA (N43°25'40", E04°37'44")

Anello colorato : JVJV in Nero su fondo Bianco. Anello in metallo : X7794

Sesso sconosciuto



Data	Anello	Sesso	Luogo d'osservazione	Comportamento	Commenti	Osservatori	Kms
10.09.2012	JVJV	↑	Etg. du Fangassier, Clos 2 (N43°25'34"/E04°37'59") - Bouches-du-Rhône - FRANCIA	Presso la colonia		Rémi FAY	0
04.10.2014	JVJV	↑	Narta salines (N40°33'49"/E19°26'36") - Vlorës - ALBANIA			Peter SACKL e Csaba PIGNICKI	1261
11.11.2018	JVJV	↑	Valle Sacchetta, Cavallino-Treporti (N45°28'44"/E12°30'05") - Venezia - ITALIA			Fabio BERTON e Marco PICONE	2044
03.12.2021	JVJV	↑	Valle Olivara, Lio Piccolo (N45°29'34"/E12°29'42") - Venezia - ITALIA		Feniday 2021. Controllati 299 su 314, letti 37, non letti 5.	Marco PICONE e Fabio BERTON	2046
04.12.2021	JVJV	↑	Valle Olivara, Lio Piccolo (N45°29'34"/E12°29'42") - Venezia - ITALIA		Feniday 2021. Controllati 319 su 326, letti 42, non letti 3.	Marco PICONE e Fabio BERTON	2046
05.12.2021	JVJV	↑	Valle Olivara, Lio Piccolo (N45°29'34"/E12°29'42") - Venezia - ITALIA		Feniday 2021. Controllati 600 su 630, letti 57, non letti 13.	Marco PICONE e Fabio BERTON	2046
07.12.2021	JVJV	↑	Valle Olivara, Lio Piccolo (N45°29'34"/E12°29'42") - Venezia - ITALIA		Feniday 2021. Controllati 639 su 639, letti 62, non letti 5. Pomeriggio.	Marco PICONE e Fabio BERTON	2046
07.12.2021	JVJV	↑	Valle Olivara, Lio Piccolo (N45°29'34"/E12°29'42") - Venezia - ITALIA		Feniday 2021. Controllati 400 su 420, letti 15, non letti 24. Mattina.	Raffaele RIPOSI e Silvana DE COL	2046
08.12.2021	JVJV	↑	Valle Olivara, Lio Piccolo (N45°29'34"/E12°29'42") - Venezia - ITALIA		Feniday 2021. Controllati 150 su 198, letti 17, non letti 15.	Marco PICONE e Fabio BERTON	2046



Senso di lettura dell'anello dall'alto in basso

CRONISTORIA DI VITA - osservazioni inviate da Raffaello PELLIZZON (osservazioni fatte da Raffaello PELLIZZON e Emanuele STIVAL)

Fenicottero inanellato il 29.07.2003 (pulcino non volante) , Egt. du Fangassier - Bouches-du-Rhône - FRANCIA (N43°25'40", E04°37'44")

Anello colorato : FFFP in Nero su fondo Giallo. Anello in metallo : X2570

Sesso stimato a partire dalle osservazioni : Maschio



Data	Anello	Sesso	Luogo d'osservazione	Comportamento	Commenti	Osservatori	Kms
14.04.2004	FFFP ↓		Saline di Comacchio (N44°39'/E12°12') - Ferrara - ITALIA			Alessio FARIOLI e Valentina DI STEFANO	619
31.05.2004	FFFP ↓		Valle Bertuzzi, Valle Cantone (N44°47'/E12°13') - Ferrara - ITALIA		riposo	Federico Linneo MONTANARI e Gian Carlo PLAZZI	634
21.06.2004	FFFP ↓		Valle Bertuzzi, Valle Cantone (N44°47'/E12°13') - Ferrara - ITALIA		in alimentazione	Federico Linneo MONTANARI	634
05.07.2004	FFFP ↓		Valle Bertuzzi, Valle Cantone (N44°47'/E12°13') - Ferrara - ITALIA		circa 800 ind. Alimentazione	Federico Linneo MONTANARI	634
05.01.2005	FFFP ↓		Valle Bertuzzi, Valle Cantone (N44°47'/E12°13') - Ferrara - ITALIA		riposo, circa 1400 indiv.	Federico Linneo MONTANARI	634
08.07.2005	FFFP ↓		Saline di Comacchio (N44°39'00"/E12°12'00") - Ferrara - ITALIA			Giovanni ARVEDA	648
20.08.2005	FFFP ↓		Valle Fossa di Porto, Argenta (N44°36'/E12°07') - Ferrara - ITALIA		riposo; > 1500	Federico Linneo MONTANARI	657
06.07.2006	FFFP ↓		Valle Sagreda (N45°03'17"/E12°19'05") - Rovigo - ITALIA			Marco BASSO	710
23.08.2006	FFFP ↓		Valle Furlana / Valle Lavadena, Valle Lavadena (N44°33'48"/E12°11'59") - Ravenna - ITALIA			Alessio FARIOLI e Marika ZATTONI	765
25.08.2006	FFFP ↓		Valle Furlana / Valle Lavadena, Valle Lavadena (N44°33'48"/E12°11'59") - Ravenna - ITALIA			Giovanni ARVEDA	765
29.08.2006	FFFP ↓		Valle Furlana / Valle Lavadena, Valle Lavadena (N44°33'48"/E12°11'59") - Ravenna - ITALIA			Giovanni ARVEDA	765
30.08.2006	FFFP ↓		Valle Furlana / Valle Lavadena, Valle Lavadena (N44°33'48"/E12°11'59") - Ravenna - ITALIA			Giovanni ARVEDA	765
20.09.2006	FFFP ↓		Valle Furlana / Valle Lavadena, Valle Lavadena (N44°33'48"/E12°11'59") - Ravenna - ITALIA			Alessio FARIOLI	765
04.05.2009	FFFP ↓	M	Saline di Comacchio (N44°39'00"/E12°12'00") - Ferrara - ITALIA	In coppia		Giovanni ARVEDA	775
05.05.2009	FFFP ↓		Saline di Comacchio (N44°39'00"/E12°12'00") - Ferrara - ITALIA			Giovanni ARVEDA	775
18.06.2010	FFFP ↑		Saline di Comacchio (N44°39'00"/E12°12'00") - Ferrara - ITALIA		Nutre pulcino non marcato	Giovanni ARVEDA	775
29.04.2015	FFFP ↓	M	Laguna de Fuente de Piedra (N37°06'31"/W04°46'20") - Malaga - SPAGNA		Presso la colonia	Araceli GARRIDO AGUILERA	2422
30.04.2015	FFFP ↓	M	Laguna de Fuente de Piedra (N37°06'31"/W04°46'20") - Malaga - SPAGNA		Individuo sporco (ha costruito il nido?)	Araceli GARRIDO AGUILERA	2422
03.05.2015	FFFP ↓	M	Laguna de Fuente de Piedra (N37°06'31"/W04°46'20") - Malaga - SPAGNA		Presso la colonia	Manuel RENDÓN MARTOS	2422
10.12.2017	FFFP ↓		Valle Paleazza, Lio Piccolo (N45°29'24"/E12°29'24") - Venezia - ITALIA			Fabio BERTON e Marco PICONE	4131
13.05.2020	FFFP ↑		Laguna de Fuente de Piedra (N37°06'31"/W04°46'20") - Malaga - SPAGNA		Presso la colonia	Manuel RENDÓN MARTOS	4131
07.12.2021	FFFP ↓		Valle Dogà (N45°33'30"/E12°32'00") - Venezia - ITALIA		Feniday 2021. Controllati 600 su 1500, letti 14, non letti 84.	Raffaello PELLIZZON e Emanuele STIVAL	4139